

T.C.  
BİLECİK ŐEYH EDEBALI ÜNİVERSİTESİ  
LİSANSÜSTÜ EĞİTİM ENSTİTÜSÜ  
COĞRAFYA ANABİLİM DALI

**BİLECİK ŐEHRİNDE SUÇLAR (2017-2021)**

YÜKSEK LİSANS TEZİ

MUSTAFA ÇİMEN

TEZ DANIŐMANI  
PROF. DR. ERDAL KARAKAŐ

BİLECİK, 2025

10720146

T.C.  
BİLECİK ŞEYH EDEBALI ÜNİVERSİTESİ  
LİSANSÜSTÜ EĞİTİM ENSTİTÜSÜ  
COĞRAFYA ANABİLİM DALI

**BİLECİK ŞEHRİNDE SUÇLAR (2017-2021)**

YÜKSEK LİSANS TEZİ

MUSTAFA ÇİMEN

TEZ DANIŞMANI  
PROF. DR. ERDAL KARAKAŞ

BİLECİK, 2025

10720146

## BEYAN

‘‘Bilecik Şehrinde Suçlar (2017-2021)’’ adlı yüksek lisans tezinin hazırlık ve yazımı sırasına bilimsel araştırma ve etik kurallarına uyduğumu, başkalarının eserlerinden yararlandığım bölümlerde bilimsel kurallara uygun olarak atıfta bulunduğumu, kullanmış olduğum verilerde herhangi bir tahrifat yapmadığımı, tezin herhangi bir kısmının Bilecik Şeyh Edebali Üniversitesi veya başka bir üniversitede başka bir tez çalışması olarak sunulmadığını, aksinin tespit edileceği muhtemel durumlarda doğabilecek her türlü hukuki sorumluluğu kabul ettiğimi ve vermiş olduğum bilgilerin doğru olduğunu beyan ederim.

Bu çalışmanın, Bilimsel Araştırma Projeleri (BAP), TÜBİTAK veya benzeri kuruluşlarca desteklenmesi durumunda; projenin ve destekleyen kurumun adı proje numarası ile birlikte, ETİK KURUL onayı alınması durumunda ise ETİK KURUL tarih karar ve sayı bilgilerinin beyan edilmesi gerekmektedir.			
<b>DESTEK ALINMIŞTIR</b>		<b>DESTEK ALINMAMIŞTIR</b>	<b>X</b>
<b>Destek alındı ise;</b>			
<b>Destekleyen kurum;</b>			
<b>Desteğin Türü</b>		<b>Proje Numarası</b>	
1-BAP (Bilimsel Araştırma Projesi)			
2- TÜBİTAK			
Diğer;..... .....			
<b>ETİK KURUL onayı var</b>			
<b>İse;</b>			
<b>ETİK KURUL karar tarih/sayı:</b>		...../..... .....	

**Mustafa Çimen**

**Tarih**

.....

**İmza**

.....

## ÖN SÖZ

Suç, ilk insan olan Âdem ve Havva'nın çocukları Habil ve Kabil'den günümüze uzanan her dönemde ve her coğrafya da farklı şekilde karşımıza çıkan insan ilişkilerinde önemli bir yere sahip olan ciddi bir olgudur. Bu nedenle her dönemde birçok bilime konu olmuştur. Suç üzerine yapılan çalışmalar geçmişten günümüze artarak devam etmektedir. Suç insanlık tarihinin başladığı dönemden günümüze çözüm bulunmak istenen önemli konulardan bir tanesidir. Suç konusuna gerek dini yaptırımlarla gerek yazılı ve yazısız kanunlarla gerek kültürel ayıplamalar ve dışlamalar ile çözüm bulunmaya çalışılmıştır. Suç psikoloji, sosyoloji, hukuk, ekonomi, kriminoloji, antropoloji ve coğrafya bilimi gibi birçok bilim tarafından incelenmiş ve incelenmeye devam etmektedir. Suçun mekân üzerinde işlenmesi, suçun mekân ve zamana ihtiyaç duyması suç olgusunun coğrafya bilimi tarafından incelenmesine neden olmuş ve suç coğrafyası olarak yerini almıştır. Coğrafya bilimi suçun neden ve sonuçlarını, mekân ve zaman üzerindeki dağılışını kendine özgü prensipleriyle araştırarak ulaştığı sonuçları ortaya koymaya çalışmaktadır.

Bu çalışmada, suçun Bilecik şehrindeki mahallelerde zaman ve mekâna göre dağılışı ortaya konmaya çalışılmış elde edilen veriler Coğrafi Bilgi Sistemi (CBS) ortamında haritaya dönüştürülmüştür.

Tez çalışmamda beni suç coğrafyası alanında çalışma konusuna yönlendiren ve Türkiye'de suç coğrafyası alanında öncü kabul edilen danışmanım Prof. Dr. Erdal KARAKAŞ'a, çalışmanın her aşamasında bilgi ve tecrübeleriyle katkıda bulunan Arş. Gör. Semanur AKBULUT'a, Bilecik Emniyet Müdürlüğünden verileri almamda yardımcı olan polis memuru Hatice Yeliz KAYNAKOĞLU ve Ayhan ALTINAY'a teşekkürlerimi sunarım.

Ayrıca eğitim hayatım boyunca her daim yanımda olan kıymetli aileme sonsuz teşekkür ederim.

**Mustafa ÇİMEN**

**2025**

## ÖZET

### BİLECİK ŞEHRİNDE SUÇLAR (2017-2021)

Suç olgusu insanoğlu ile yaşıttır. Günümüzde gerek sanayileşme gerek modernleşmeyle beraber şehirler birçok sorunla karşı karşıya kalmakta bu sorunlardan bir tanesi de suçtur. Toplumun geneline mal olan suçun, mekân üzerindeki dağılışı, miktarı, tipi ve zamanı gibi özelliklerin bilinmesi suç ile daha etkin bir şekilde mücadele etme fırsatı sağlayacaktır. Suçla mücadele konusunda doğru alınan kararlar ve buna bağlı olarak alınan doğru sonuçlar şehirlerin yaşam kalitesini arttıracak ve günümüz şehirlerinin daha yaşanılabilir mekânlar olmasını sağlayacaktır. Suç alanında yapılan coğrafi çalışmalar ülkemizde 2000'li yıllardan sonra ele alınmaya başlanırken gelişmiş dünya ülkeleri olan ABD ve Avrupa ülkelerinde bu çalışmaların tarihi daha eskiye uzanmaktadır.

Şehirler tüm canlılar gibi büyümekte gelişmekte ve değişmektedir. Şehirler hem nüfus hem de mekân olarak büyümekte buna bağlı olarak sosyoekonomik şartlar değişmekte ve kültürel farklılıklar her geçen gün daha fazla kendini göstermektedir. Şehirlerin kontrolsüz bir şekilde büyümesi düzensiz göçler alması şehirlerin demografik yapısını bozmakta ve buna bağlı olarak şehirlerde suç tipleri ve suç sayıları her geçen gün artmaktadır. Suç sayılarındaki artışla beraber şehirlerdeki yaşam kalitesi düşmekte şehir güvenliğinde aksamalar meydana gelmekte buna bağlı olarak şehirlerdeki güvenlik harcamaları artmaktadır. Birçok bilime konu olan suç meydana geldiği yer, neden-sonuç, zaman ve mekânda dağılışı açısından coğrafyanın inceleme alanına girmiş ve suç coğrafyası olarak yerini almıştır.

İnsanla yaşıt olan suç insanlığın var olduğu her dönemde olmuş ve insanlık var olduğu süreçte de var olmaya devam edecektir. Suçu tam anlamıyla bitirmek mümkün değildir fakat yapılan bilimsel araştırmalar ile suçun neden işlendiği hangi mekânda hangi saatte hangi suçların işlendiği ortaya konursa suç önleyici birimlere yol gösterici olabilir ve suç işlenmeden önce alınan tedbirler ile suç sayılarında azalmalar görülebilir.

Bu çalışmada, Bilecik Emniyet Müdürlüğünden ve Türkiye İstatistik Kurumundan (TÜİK) alınan istatistikî veriler kullanılarak suç olgusunun Bilecik şehrinde incelenmesi amaçlanmaktadır. Çalışmada 2017-2021 yıllarını kapsayan beş yıllık dönemde emniyetten alınan verilere bağlı olarak şehirdeki mahallelerde suçun mekâna ve zamana göre dağılımı, suçun tipi ile mekân arasındaki ilişki ve suçun dağılışına etki eden faktörler incelenmiştir.

**Anahtar Kelimeler:** Suç, Suç coğrafyası, Mekan, Zaman, Bilecik

**ABSTRACT**  
**CRIMES IN BİLECİK CITY (2017-2021)**

The phenomenon of crime is as old as humanity itself. Today, with industrialization and modernization, cities are facing many problems, one of them is crime. Understanding the spatial distribution, volume, type, and timing of crime-which affects society as a whole-offers a significant opportunity to struggle it more effectively. Accurate decisions and outcomes in the fight against crime can improve the quality of life in cities and make modern urban areas more livable.

While geographical studies on crime began to emerge in Turkey after the 2000s, such studies have a longer history in developed countries such as the United States and European nations. Cities, like all living organisms, grow, develop, and change. As cities expand both in population and spatially, socioeconomic conditions evolve, and cultural differences become more obvious each day. Uncontrolled urban growth and irregular migration disrupt the demographic structure of cities, leading to an increase in both the number and types of crimes. As crime rates rise, the quality of urban life declines, urban security deteriorates, and security-related expenditures increase.

Crime, which is the subject of many disciplines, falls within the scope of geography when examined in terms of its location, causes and consequences, time, and spatial distribution-giving rise to the field known as the geography of crime.

Crime has existed throughout every era of human history, and will likely continue to exist as long as humanity does. It is impossible to eradicate crime completely. However, scientific research that identifies why crimes are committed, where and at what time they occur, can guide crime prevention units but with proactive measures, it is possible to reduce the number of crimes before they happen.

In this study, statistical data obtained from the Bilecik Police Department and the Turkish Statistical Institute (TÜİK) are used to analyze the crime phenomenon in the city of Bilecik. Covering a five-year period from 2017 to 2021, the study examines the spatial and temporal distribution of crimes in central neighborhoods, the relationship between crime types and locations, and the factors influencing the distribution of crime, based on police records.

**Keywords:** Crime, Crime geography, Location, Time, Bilecik

## İÇİNDEKİLER

	Sayfa
ÖN SÖZ.....	i
ÖZET.....	ii
ABSTRACT.....	iii
İÇİNDEKİLER.....	iv
TABLolar LİSTESİ.....	vii
ŞEKİLLER LİSTESİ.....	ix
GRAFİKLER LİSTESİ.....	xi
KISALTMALAR LİSTESİ.....	xiv
GİRİŞ.....	1

### BİRİNCİ BÖLÜM

#### GİRİŞ

1. Giriş.....	1
1.1. Problem.....	2
1.2. Amaç, Kapsam ve Sınırlılıklar.....	2
1.3. Çalışmanın Önemi.....	4
1.4. Çalışma Soruları.....	5
1.5. Hipotezler.....	5

### İKİNCİ BÖLÜM

#### KAVRAMSAL ÇERÇEVE

2. Kavramsal Çerçeve.....	7
2.1. Suç, Suç ve Coğrafya İlişkisi.....	7
2.2. Literatür Özeti.....	9
2.3. Başlıca Suç Teorileri.....	12
2.3.1. Sosyal Çözülme Teorisi.....	13
2.3.2. Savunulabilir Mekan Teorisi.....	13
2.3.3. Rutin (Olağan) Faaliyet Teorisi.....	14
2.3.4. İnşa Edilmiş Çevre Teorisi.....	14

2.3.5. Kırık Camlar veya Pencere Teorisi.....	14
---	----

## ÜÇÜNCÜ BÖLÜM

### VERİ VE YÖNETİM

3. Veri ve Yönetim.....	16
-------------------------	----

## DÖRDÜNCÜ BÖLÜM

### ÇALIŞMA ALANININ BAŞLICA ÖZELLİKLERİ

4. Çalışma Alanının Başlıca Özellikleri.....	17
4.1. Araştırma Sahasının Coğrafi Konumu ve Sınırları.....	17
4.2. Araştırma Sahasının Nüfus ve Yerleşme Özellikleri.....	18

## BEŞİNCİ BÖLÜM

### BULGULAR VE TARTIŞMA

5. Bulgular ve Tartışma	
5.1. Bilecik Şehrinde Suçların Mahallelere Göre Dağılımı.....	22
5.2. Mala Karşı İşlenen Suçlar.....	25
5.2.1. Hırsızlık.....	29
5.2.1.1. Evden Hırsızlık.....	30
5.2.1.2. Açıktan Hırsızlık.....	37
5.2.1.3. İş Yerinden ve Kurumdan Hırsızlık.....	40
5.2.1.4. Motosiklet, Bisiklet ve Elektrikli Bisiklet Hırsızlığı.....	44
5.2.1.5. Otodan Hırsızlık.....	47
5.2.1.6. Oto Hırsızlığı.....	52
5.2.1.7. Mabetten Hırsızlık.....	56
5.2.1.8. Yağma (Gasp).....	59
5.2.1.9. Banka veya Kredi Kartlarının Kötüye Kullanılması.....	62
5.2.2. Mala Zarar Verme.....	66
5.2.3. Dolandırıcılık.....	69
5.3. Kişilere Karşı İşlenen Suçlar.....	72
5.3.1. Adam Öldürme (Kasten ve Taksirle Adam Öldürme).....	73
5.3.2. Kasten Yaralama.....	77
5.3.3. Taksirle Yaralama.....	81
5.3.4. Tehdit.....	84

5.3.5. Hakaret.....	87
5.4. Diğer Suçlar.....	90
5.4.1. İş Kazası.....	90
5.4.2. Bulaşıcı Hastalıklara İlişkin Tedbirlere Aykırı Davranma.....	93
5.4.3. Trafik Güvenliğini Tehlikeye Sokma.....	97

## **ALTINCI BÖLÜM**

### **BİLECİK ŞEHRİNDE SUÇLARIN DEĞİŞİMİ, GELİŞİMİ VE TİPLERİ**

6. Bilecik Şehrinde Suçların Değişimi, Gelişimi ve Tipleri.....	101
<b>SONUÇ VE ÖNERİLER.....</b>	<b>108</b>
<b>KAYNAKÇA.....</b>	<b>114</b>

## TABLolar LİSTESİ

	Sayfa
<b>Tablo 4.1.</b> Bilecik Şehrinde Mahalle Nüfusları.....	19
<b>Tablo 5.1.</b> Bilecik Şehrinde Meydana Gelen Suçlar ve Sayıları.....	22
<b>Tablo 5.2.</b> Ana Suç Gruplarının Suç Sayısına Oranı .....	23
<b>Tablo 5.3.</b> Mahallelere Göre Suç Sayısı.....	23
<b>Tablo 5.4.</b> Bilecik Şehirde Meydana Gelen Mala Karşı Suçlar 2017-2021.....	26
<b>Tablo 5.5.</b> Mala Karşı İşlenen Suç Sayılarının Mahallelere Göre Sayı ve Oranı.....	26
<b>Tablo 5.6.</b> Hırsızlık Suçu Türleri ve Yıllara Göre Dağılımı.....	29
<b>Tablo 5.7.</b> Evden Hırsızlık Suçunun Yıllara ve Mahallelere Dağılımı.....	31
<b>Tablo 5.8.</b> Açıktan Hırsızlık Suçu Yıllara ve Mahallelere Dağılımı.....	37
<b>Tablo 5.9.</b> İş Yerinden Hırsızlık Suçunun Mahallelere ve Yıllara Dağılımı.....	41
<b>Tablo 5.10.</b> Motosiklet, Bisiklet ve Elektrikli Bisiklet Hırsızlığı Mahallelere ve Yıllara Dağılımı.....	44
<b>Tablo 5.11.</b> Otodan Hırsızlık Mahalle ve Yıllara Dağılımı.....	48
<b>Tablo 5.12.</b> Oto Hırsızlığı Mahalle ve Yıllara Dağılımı.....	53
<b>Tablo 5.13.</b> Mabetten Hırsızlık Mahalle ve Yıllara Dağılımı.....	56
<b>Tablo 5.14.</b> Yağma Suçunun Mahalle ve Yıllara Dağılımı.....	59
<b>Tablo 5.15.</b> Banka veya Kredi Kartlarının Kötüye Kullanılma Suçunun Mahalle ve Yıllara Dağılımı.....	63
<b>Tablo 5.16.</b> Mala Zarar Verme Suçunun Mahallelere ve Yıllara Dağılımı.....	66
<b>Tablo 5.17.</b> Dolandırıcılık Suçunun Mahallelere ve Yıllara Dağılımı.....	70
<b>Tablo 5.18.</b> Bilecik Şehrinde Meydana Gelen Kişilere Karşı Suçlar 2017-2021.....	73
<b>Tablo 5.19.</b> Kasten ve Taksirle Adam Öldürme Suçunun Mahallelere Dağılımı.....	74
<b>Tablo 5.20.</b> Kasten Yaralama Suçunun Mahalle ve Yıllara Dağılımı.....	77
<b>Tablo 5.21.</b> Taksirle Yaralama Suçunun Mahalle ve Yıllara Dağılımı.....	81

<b>Tablo 5.22.</b> Tehdit Suçunun Mahalle ve Yıllara Dağılımı.....	<b>84</b>
<b>Tablo 5.23.</b> Hakaret Suçunun Mahalle ve Yıllara Dağılımı.....	<b>87</b>
<b>Tablo 5.24.</b> İş Kazasının Mahalle ve Yıllara Dağılımı.....	<b>91</b>
<b>Tablo 5.25.</b> Bulaşıcı Hastalıklara İlişkin Tedbirlere Aykırı Davranma Suçunun Mahalle ve Yıllara Dağılımı.....	<b>94</b>
<b>Tablo 5.26.</b> Trafik Güvenliğini Tehlikeye Sokma Suçunun Mahalle ve Yıllara Dağılımı.....	<b>98</b>
<b>Tablo 6.1.</b> Bilecik Şehri Nüfus Gelişimi (2017-2021).....	<b>102</b>
<b>Tablo 6.2.</b> Bilecik Mahalle Nüfusu ve Suç Miktarı (2017-2021).....	<b>103</b>
<b>Tablo 6.3.</b> Suç İlişkisi ve Mahalle Nüfus Büyüklüğü (2017-2021).....	<b>104</b>
<b>Tablo 6.4.</b> Bilecik Şehrinde Suç Cinsi ve Miktarı (2017-2021).....	<b>105</b>
<b>Tablo 6.5.</b> Suç Cinsine Göre İlk Dört Sırayı Alan Mahalleler (2017-2021).....	<b>106</b>

## ŞEKİLLER LİSTESİ

	Sayfa
Şekil 4.1. Bilecik İlinin Lokasyon Haritası.....	17
Şekil 5.1. Mahalle Nüfusu ve Suç Sayıları.....	25
Şekil 5.2. Evden Hırsızlık Suçunun Mahallelere Dağılımı.....	32
Şekil 5.3. Bahçelievler Mahallesinden Bir Görünüm.....	33
Şekil 5.4. Hürriyet Mahallesinden Bir Görünüm.....	34
Şekil 5.5. Açıktan Hırsızlık Suçunun Mahallelere Dağılımı.....	38
Şekil 5.6. İş Yerinden ve Kurumdan Hırsızlık Suçunun Mahallelere Dağılımı.....	41
Şekil 5.7. MİS Konumunda Bulunan Gazipaşa Mahallesinden Bir Görünüm.....	42
Şekil 5.8. Motosiklet, Bisiklet ve Elektrikli Bisiklet Hırsızlığı Suçunun Mahallelere Dağılımı.....	45
Şekil 5.9. Otodan Hırsızlık Suçunun Mahallelere Dağılımı.....	49
Şekil 5.10. Hürriyet Mahallesindeki Oto Sanayi Bölgesinden Bir Görünüm.....	50
Şekil 5.11. Gazipaşa Mahallesindeki Ara Sokaklara Park Eden Araçların Görünüm.....	50
Şekil 5.12. Oto Hırsızlığı Suçunun Mahallelere Dağılımı.....	53
Şekil 5.13. Mabetten Hırsızlık Suçunun Mahallelere Dağılımı.....	57
Şekil 5.14. Yağma (Gasp) Suçunun Mahallelere Dağılımı.....	60
Şekil 5.15. Banka veya Kredi Kartlarının Kötüye Kullanılma Suçunun Mahallelere Dağılımı.....	64
Şekil 5.16. Mala Zarar Verme Suçunun Mahallelere Dağılımı.....	67
Şekil 5.17. Dolandırıcılık Suçunun Mahallelere Dağılımı.....	70
Şekil 5.18. Adam Öldürme Suçunun Mahallelere Dağılımı.....	75
Şekil 5.19. Kasten Yaralama Suçunun Mahallelere Dağılımı .....	78
Şekil 5.20. İsmetpaşa Mahallesi'ndeki Eğlence Merkezlerinden Bir Görünüm.....	79
Şekil 5.21. Taksirle Yaralama Suçunun Mahallelere Dağılımı.....	82

<b>Şekil 5.22.</b> Tehdit Suçunun Mahallelere Dağılımı.....	<b>85</b>
<b>Şekil 5.23.</b> Hakaret Suçunun Mahallelere Dağılımı.....	<b>88</b>
<b>Şekil 5.24.</b> İş Kazasının Mahallelere Dağılımı .....	<b>91</b>
<b>Şekil 5.25.</b> Bulaşıcı Hastalıklara İlişkin Tedbirlere Aykırı Davranma Suçunun Mahallelere Dağılımı.....	<b>95</b>
<b>Şekil 6.1.</b> 2017-2021 Yılları Arası Bilecik Şehrinde Nüfus Artış Miktarı .....	<b>101</b>
<b>Şekil 6.2.</b> 2017-2021 Yılları Arası Bilecik Şehrinde Suç Artış Miktarı.....	<b>104</b>

## GRAFİKLER LİSTESİ

	Sayfa
<b>Grafik 4.1.</b> Bilecik Nüfusunun Yıllara Göre Miktarı.....	19
<b>Grafik 5.1.</b> Mahalle Nüfusu ve Suç Sayıları.....	24
<b>Grafik 5.2.</b> Bilecik Şehrinde Mala Karşı Suçlar.....	27
<b>Grafik 5.3.</b> 2017-2021 Yılları Arası Mala Karşı Suçlar Aylara Dağılımı.....	28
<b>Grafik 5.4.</b> 2017-2021 Yılları Arası Mala Karşı Suçların Günlere Dağılımı.....	28
<b>Grafik 5.5.</b> 2017-2021 Yılları Arası Mala Karşı Suçların Saatlere Dağılımı.....	29
<b>Grafik 5.6.</b> Polis Bölgesi Hırsızlık Türleri Yıllara Göre Dağılımı.....	30
<b>Grafik 5.7.</b> Evden Hırsızlık Suçunun Aylara Dağılımı .....	35
<b>Grafik 5.8.</b> Evden Hırsızlık Suçunun Günlere Dağılımı.....	36
<b>Grafik 5.9.</b> Evden Hırsızlık Suçlarının Saatlere Göre Dağılımı.....	36
<b>Grafik 5.10.</b> Açıkta Hırsızlık Suçunun Aylara Dağılımı .....	39
<b>Grafik 5.11.</b> Açıkta Hırsızlık Suçunun Günlere Dağılımı.....	39
<b>Grafik 5.12.</b> Açıkta Hırsızlık Suçunun Saatlere Dağılımı.....	40
<b>Grafik 5.13.</b> İş Yerinden ve Kurumdan Hırsızlık Suçunun Aylara Dağılımı.....	43
<b>Grafik 5.14.</b> İş Yerinden ve Kurumdan Hırsızlık Suçunun Günlere Dağılımı.....	43
<b>Grafik 5.15.</b> İş Yerinden ve Kurumdan Hırsızlık Suçunun Saatlere Dağılımı .....	44
<b>Grafik 5.16.</b> Motosiklet, Bisiklet ve Elektrikli Bisiklet Hırsızlığı Suçunun Aylara Dağılımı.....	46
<b>Grafik 5.17.</b> Motosiklet, Bisiklet ve Elektrikli Bisiklet Hırsızlığı Günlere Dağılımı.....	46
<b>Grafik 5.18.</b> Motosiklet, Bisiklet ve Elektrikli Bisiklet Hırsızlığı Suçunun Saatlere Dağılımı.....	47
<b>Grafik 5.19.</b> Otodan Hırsızlık Suçunun Aylara Dağılımı.....	51
<b>Grafik 5.20.</b> Otodan Hırsızlık Suçunun Günlere Dağılımı.....	51
<b>Grafik 5.21.</b> Otodan Hırsızlık Suçunun Saatlere Dağılımı.....	52

<b>Grafik 5.22.</b> Oto Hırsızlığı Aylara Dağılımı .....	<b>54</b>
<b>Grafik 5.23.</b> Oto Hırsızlığı Günlere Dağılımı.....	<b>55</b>
<b>Grafik 5.24.</b> Oto Hırsızlığı Saatlere Dağılımı.....	<b>55</b>
<b>Grafik 5.25.</b> Mabetten Hırsızlık Suçunun Aylara Dağılımı.....	<b>57</b>
<b>Grafik 5.26.</b> Mabetten Hırsızlık Suçunun Günlere Dağılımı.....	<b>58</b>
<b>Grafik 5.27.</b> Mabetten Hırsızlık Suçunun Saatlere Dağılımı.....	<b>58</b>
<b>Grafik 5.28.</b> Yağma Suçunun Aylara Dağılımı.....	<b>61</b>
<b>Grafik 5.29.</b> Yağma Suçunun Günlere Dağılımı.....	<b>61</b>
<b>Grafik 5.30.</b> Yağma Suçunun Saatlere Dağılımı.....	<b>62</b>
<b>Grafik 5.31.</b> Banka veya Kredi Kartlarının Kötüye Kullanılma Suçunun Günlere Dağılımı.....	<b>65</b>
<b>Grafik 5.32.</b> Banka veya Kredi Kartlarının Kötüye Kullanılma Suçunun Saatlere Dağılımı.....	<b>65</b>
<b>Grafik 5.33.</b> Mala Zarar Verme Suçunun Aylara Dağılımı.....	<b>68</b>
<b>Grafik 5.34.</b> Mala Zarar Verme Suçunun Günlere Dağılımı.....	<b>68</b>
<b>Grafik 5.35.</b> Mala Zarar Verme Suçunun Saatlere Dağılımı.....	<b>69</b>
<b>Grafik 5.36.</b> Dolandırıcılık Suçunun Aylara Dağılımı .....	<b>71</b>
<b>Grafik 5.37.</b> Dolandırıcılık Suçunun Günlere Dağılımı.....	<b>71</b>
<b>Grafik 5.38.</b> Dolandırıcılık Suçunun Saatlere Dağılımı.....	<b>72</b>
<b>Grafik 5.39.</b> Adam Öldürme Olayının Aylara Dağılımı.....	<b>75</b>
<b>Grafik 5.40.</b> Adam Öldürme Olayının Günlere Dağılımı.....	<b>76</b>
<b>Grafik 5.41.</b> Adam Öldürme Olayının Saatlere Dağılımı.....	<b>77</b>
<b>Grafik 5.42.</b> Kasten Yaralama Suçunun Aylara Dağılımı.....	<b>80</b>
<b>Grafik 5.43.</b> Kasten Yaralama Suçunun Günlere Dağılımı.....	<b>80</b>
<b>Grafik 5.44.</b> Kasten Yaralama Suçunun Saatlere Dağılımı.....	<b>81</b>
<b>Grafik 5.45.</b> Taksirle Yaralama Suçunun Aylara Dağılımı.....	<b>83</b>

<b>Grafik 5.46.</b> Taksirle Yaralama Suçunun Günlere Dağılımı.....	<b>83</b>
<b>Grafik 5.47.</b> Taksirle Yaralama Suçunun Saatlere Dağılımı.....	<b>84</b>
<b>Grafik 5.48.</b> Tehdit Suçunun Aylara Dağılımı.....	<b>86</b>
<b>Grafik 5.49.</b> Tehdit Suçunun Günlere Dağılımı.....	<b>86</b>
<b>Grafik 5.50.</b> Tehdit Suçunun Saatlere Dağılımı.....	<b>87</b>
<b>Grafik 5.51.</b> Hakaret Suçunun Aylara Dağılımı.....	<b>89</b>
<b>Grafik 5.52.</b> Hakaret Suçunun Günlere Dağılımı.....	<b>89</b>
<b>Grafik 5.53.</b> Hakaret Suçunun Saatlere Dağılımı.....	<b>90</b>
<b>Grafik 5.54.</b> İş Kazasının Günlere Dağılımı.....	<b>92</b>
<b>Grafik 5.55.</b> İş Kazasının Saatlere Dağılımı .....	<b>93</b>
<b>Grafik 5.56.</b> Bulaşıcı Hastalıklara İlişkin Tedbirlere Aykırı Davranma Suçunun Aylara Dağılımı.....	<b>96</b>
<b>Grafik 5.57.</b> Bulaşıcı Hastalıklara İlişkin Tedbirlere Aykırı Davranma Suçunun Günlere Dağılımı.....	<b>96</b>
<b>Grafik 5.58.</b> Bulaşıcı Hastalıklara İlişkin Tedbirlere Aykırı Davranma Suçunun Saatlere Dağılımı.....	<b>97</b>
<b>Grafik 5.59.</b> Trafik Güvenliğini Tehlikeye Sokma Suçunun Aylara Dağılımı.....	<b>99</b>
<b>Grafik 5.60.</b> Trafik Güvenliğini Tehlikeye Sokma Suçunun Günlere Dağılımı.....	<b>99</b>
<b>Grafik 5.61.</b> Trafik Güvenliğini Tehlikeye Sokma Suçunun Saatlere Dağılımı.....	<b>100</b>

## KISALTMALAR LİSTESİ

**ADNKS** : Adrese Dayalı Nüfus Kayıt Sistemi

**CBS** : Coğrafi Bilgi Sistemi

**EGM** : Emniyet Genel Müdürlüğü

**MİS** : Merkezi İş Sahası

**TÜİK** : Türkiye İstatistik Kurumu

# BİRİNCİ BÖLÜM

## GİRİŞ

### 1. GİRİŞ

Suç evrensel bir olgudur ve tüm insanlığın ortak sorunlarından bir tanesidir. Suç insanlığın var olduğu günden günümüze kadar var olmuş ve var olmaya devam edecektir. Suç olgusu toplumdan topluma ve zamana göre değişen bir olgudur. Dünyanın bazı bölgelerinde suç kabul edilen eylemler bazı bölgelerde suç kabul edilmemekte aynı toplumda bir zaman suç kabul edilen eylemler bir zamandan sonra suç kabul edilmeyebilmektedir. Yani suçta tüm canlılar gibi zamanla değişime uğramaktadır. İnsanlık ile yaşıt olan suçun farklı bilimler tarafından farklı tanımları yapılmıştır. Suç, hukuki açıdan “topluma zarar verdiği ya da tehlikeli olduğu kanun koyucu tarafından kabul edilen ve belirtilen eylem, davranış, tavır ve hareket” şeklinde tanımlanırken, kriminolojide “sosyal toplumun çoğunluğu tarafından tehlikeli sayılan ihmal veya icra niteliğindeki hareketler” olarak tanımlanır. Sosyolojide ise “toplum halinde yaşama koşullarına yönelik saldırı” olarak tanımlanmaktadır (Dönmezer, 1994).

Suç geçmişte ve günümüzde var olduğu gibi gelecekte de var olmaya devam edecektir. Suçun olmadığı bir dünya inşa etmek asla mümkün değildir. Durkheim Sosyolojik Yöntemin Kuralları adlı kitabında, ‘suçun normal olduğu, suçtan arınmış bir toplumun kesinlikle düşünilemeyeceği’ şeklinde ifade etmiştir (Durkheim, 2003)

Suç, tarih boyunca tüm insanlığın merak ettiği ve anlamaya çalıştığı bir olgu olmuştur. Farklı bilim dalları tarafından kendine has bakış açıları ile incelenen ve yorumlanan suç, evrensel bir karakter taşır çünkü her kültürlerde ve farklı zaman dilimlerinde varlığını sürdürmüştür (Dönmezer, 1994; Soyaslan, 1998; Erdoğan & Duzgun, 2003). Suç bir toplumun kabul ettiği yasalara aykırı olan ve topluma zarar veren eylemlerin bütünü olarak tanımlanır.

Şehirler göç olarak zamanla büyümekte ve demografik yapıları değişmektedir. Nüfusun artması beraberinde suç sayısının artmasına neden olabilmektedir. Mekân suçun işlenmesine ev sahipliği yaparak suçun işlenmesine, suç tipine ve suç sayısına doğrudan etki eder. Mekânlar, ya hırsızlar için hedef olabilecek zengin çevre veya uyuşturucu alışverişi gibi kanunsuz faaliyetlerin yapılmasına olanak sağlayan bol ve korumasız yerler ya da suç riskinin yüksek olduğu yerleri oluşturabilirler (Anselin, Cohen, Cook, Gorr, & Tita, 2000).

Suç devamlı deęişen içinde bulunduęu topluma, mekâna ve zamana göre kendini yenileyen dinamik bir yapıya sahiptir. Geçmişte din ve ahlak kuralları ile önlenmeye çalışılan suç günümüzde birçok devlette yazılı kanunlarla önlenmeye çalışılmaktadır. Toplumda kanun koyucular tarafından suç olarak belirlenen eylemler çeşitli cezalara tabi tutularak önlenmeye çalışılmaktadır. Devletler suçu önlemek için çeşitli kolluk kuvvetleri oluşturmuştur. Türkiye’de kolluk görevini Emniyet Genel Müdürlüğü, Sahil Güvenlik Komutanlığı, Jandarma Genel Komutanlığı ve Gümrükler Muhafaza Genel Müdürlüğü üstlenmektedir. Şehir merkezlerinde toplumun huzur can ve mal güvenliği sağlamakla görevli kolluk kuvveti polis iken kırsalda ise bu görevi jandarma üstlenmektedir. Türkiye’de kolluk kuvvetleri genel olarak suç işledikten sonra ortaya çıkmakta ve suçluyu kanun sağlayıcılar önüne çıkarmakla sorumludur. Fakat suç işlenmeden önce suçu önleyici tedbirler almak suçun işlenmesini önemli derecede azaltacaktır. Bu amaçla yapılan bilimsel araştırmalar gerek jandarma gerek polis tarafından doğru okunmalı ve bu yönde iş birliği yapılmalıdır.

Çeşitli bilim dalları yaptığı araştırmalarla suçu önlemeye çalışarak daha güvenli bir toplum inşa etmeye çalışmışlardır. Diğer bilimler genel olarak suç işleyen insanlar üzerinde araştırma yaparken coğrafya bilimi ise kendine has olan neden, sonuç ve dağılış prensipleriyle suçun nerelerde, ne zaman ve nasıl işlendięi üzerinde durmuştur. Suçun hangi mekânlarda yoğunlaştığı ve neden bu mekânlarda yoğunlaştığını araştırmaktadır.

### **1.1. Problem**

Toplumsal bir olay olan suç, her toplumda deęişik boyutlarda var olmuş ve olmaya devam etmektedir. Önemli olan suç işlendikten sonra suçluyu yakalamak deęil suçun önlenmesini sağlamak olmalıdır.

Araştırmaya ilişkin temel problem; Bilecik şehri mahallelerinde 2017-2021 yılları arasında işlenmiş olan asayiş suçlarından kişilere ve mal varlığına karşı işlenmiş suç türlerinin mahallelere göre coğrafi dağılışını yapmak, suçun hangi mekânlarda hangi saatlerde yoğunlaştığını tespit etmek ve bu dağılımlarda hangi özelliklerin etkili olduğunu tespit ederek çözüm önerileri ortaya koymaktır.

### **1.2. Amaç, Kapsam ve Sınırlılıklar**

Suçun insan, mekân ve zaman gibi çeşitli özellikleri bulunur. Suç fail, mağdur, mekân, zaman, yöntem ve suçun gerçekleşme nedeni gibi özelliklere sahiptir. Suçun insanlar tarafından mekân üzerinde ve belirli zamanda gerçekleşmesi suçun mekân, zaman boyutunu

ön plana çıkarmış suçun coğrafya konusu olarak incelenmesini ve araştırılmasını mecburi kılmıştır (Karakaş, 2006). Türkiye’de suç konusunda coğrafi araştırmalar oldukça yenidir. Birçok farklı bilim dalı tarafından ele alınmıştır. Türkiye de suç konusunu Coğrafi perspektifte ele alıp coğrafya literatürüne kazandıran coğrafyacılar Prof. Dr. Erdal KARAKAŞ ve Prof. Dr. Alpaslan ALİAĞAOĞLU’dur. Geçmişten günümüze coğrafyacılar tarafından birçok çalışma yapılmıştır (Karakaş, Arslan, & Karadoğan, 2003; Aliağaoğlu & Alaeddinoğlu, 2005).

Bu çalışmanın amacı Bilecik şehri mahallelerinde gerçekleşen mala karşı ve kişilere karşı işlenen suçların coğrafi dağılışını ve bu suçların işlenmesinde etkili olan faktörleri analiz etmektir. 2017-2021 yılları arasında suçların nasıl değiştiğini ve bu değişimin nedenlerini ortaya koymak bu araştırmanın amacıdır. Suçların mekânsal ve zamansal dağılımı hakkında elde edilen verilerle suçların azaltılmasına yönelik stratejiler geliştirmek ve toplum güvenliğini sağlayarak şehrin yaşam kalitesini arttırmaktır.

Suç insan davranışlarına ve toplumun yapısına bağlı olarak meydana gelen olaylardır, bu nedenle insanın yaşadığı coğrafi alanlarda dağılım gösterir. Suç; sosyal, kültürel, ekonomik ve çevresel faktörlere bağlı olarak meydana geldiğinden coğrafi faktörler suçun meydana geliş şeklini ve mekân üzerinde coğrafi dağılımını etkiler. Şehir merkezlerinde nüfus fazla olduğundan kırsal alana göre suç oranı daha fazla olmaktadır. Ayrıca şehir merkezlerinde de sosyoekonomik düzeyin düşük olduğu mahallelerde diğer mahallelere göre suç oranları daha yüksek olabilmektedir. Bu çalışmada, mekânın suçları nasıl etkilediği, bazı mekânlarda suç oranının neden yüksek olduğu tespit edilmeye çalışılmıştır.

Bilecik şehri mahalleleri polis sorumluluk bölgesi dahilinde olduğundan Bilecik İl Emniyet Müdürlüğünden ve Türkiye İstatistik Kurumundan (TÜİK) veriler alınmış ve bu verilere bağlı olarak hangi suçların hangi mahallelerde ve ne zaman yoğunlaştığı ortaya konmaya çalışılmıştır. Elde edilen veriler doğrultusunda şehir merkezinde kişilere ve mala karşı işlenen suçların tablo ve grafikleri oluşturulmuş, veriler CBS ortamına aktararak suç haritaları yapılmıştır.

Bilecik şehri nüfusun az olduğu şehirlerden bir tanesidir. Nüfus sayısının az olmasına bağlı olarak suç sayısı da azdır. Bu durum suçun mekân üzerindeki zamansal dağılımını ortaya koymada ve suçun nedenlerini açıklamada birtakım zorlukları da beraberinde getirmektedir.

### 1.3. Çalışmanın Önemi

Sanayileşmeyle beraber şehirleşme oranının çok hızlı bir şekilde artması şehirlerde birçok sorunu beraberinde getirmiştir. Bu sorunlardan bir tanesi de suçtur.

Bu çalışmada alan olarak Bilecik şehri mahalleleri seçilmiştir. Bilecik ili coğrafi konum olarak Bursa, Eskişehir, Sakarya illeri arasında yol güzergahı üzerinde yer almaktadır. Taşa toprağa dayalı sanayinin gelişmesine bağlı olarak nüfusu her geçen gün artmaktadır. Bu durum suç sayısı ve suçun dağılımı üzerinde önemli bir etkiye sahiptir. Çalışmada Bilecik Emniyet Müdürlüğünden alınan 2017-2021 yılları arasında 12 merkez mahallede meydana gelen kişilere ve mala karşı işlenen suçların mekân üzerinde ve zaman üzerinde dağılışı ayrıntılı şekilde incelenmiştir. Polis sorumluluk alanı içerisinde bulunan merkez mahalleler çalışmanın alanını oluşturmaktadır. Çalışmamızdaki amaç Bilecik şehri mahallelerinde meydana gelen suçların mekân üzerindeki ve zamandaki dağılımının nedenlerini bularak açıklamaktır. Bu bağlamda mekânın suçu nasıl şekillendirdiği, hangi suç türlerinin hangi mekânlarda işlendiği hangi alanlarda yoğunlaştığı, neden bu alanlarda yoğunlaştığı gibi sorulara cevap aranmaktadır.

Suçun insanlar tarafından mekân üzerinde ve zamanda işlenmesi suçun mekân boyutunu ön plana çıkarmıştır. Bu nedenle suçun açıklanması için mekân ve zaman ayrıntılı şekilde incelenmelidir. Suç yerinin özellikleri, suçun analizi, suçluların yakalanması ve suçun önlenmesine yönelik önemli ipuçları vermektedir (Yılmaz & Günay Ergün, 2005).

Suçların en çok meydana geldiği mekânların ve zamanların tespit edilmesi suç önlemede yardımcı olmaktadır. Suçun hangi mekânlarda ve zamanlarda yoğunlaştığının tespit edilmesi mekânın özelliklerinin bilinmesi ile ilişkilidir. Örneğin yeterli ışıklandırmanın olmadığı ve ıssız bölgelerde evden hırsızlık ve mala zarar verme suçları arasında ilişkiler vardır. Nüfusun yoğunlaştığı ve nüfus hareketliliğinin fazla olduğu yerlerde yan kesicilik ve tırnakçılık diye tabir edilen suçların bu alanlarda yoğunlaştığı görülür. Emniyetten alınan verilerle oluşturulan suç haritaları suçun görselleştirmesini sağlayarak hangi mekânlarda suçun yoğunlaştığını ortaya koymaktadır. Oluşturulan suç haritalarında hangi suç tiplerinin hangi mekânlarda yoğunlaştığı, en fazla hangi zamanlarda meydana geldiği sade ve anlaşılır hale gelerek güvenlik güçlerine kolaylık sağlamaktadır (Harries, 1999). Oluşturulan suç haritalarından birçok veriyi somut olarak ve anlaşılabilir olarak görmek emniyet güçlerine büyük kolaylıklar sağlamakta suç ile ilgili mücadelede daha etkin olmayı sağlamaktadır (Karakaş, Arslan, & Karadoğan, 2003). 18. yy.'dan beri suç haritaları oluşturulmaktadır. Bu

haritalarda suçun işlendiği mekânla ilgili bilgiler elde ediniş suçluyu tespit etme, yakalama ve suçları önleme gibi amaçlarla kullanılmaktadır (Karakaş, 2005).

Suç tiplerinin hangi aylarda, hangi günlerde ve hangi saatlerde yoğunlaştığının suç haritaları ile gösteriliyor olması emniyet güçlerinin doğru şekilde kullanılmasına hangi güzergâhta ve hangi saatlerde devriye atılmasının gerektiğinin ortaya konulmasına imkân sağlar. Ayrıca hangi mekânlarda hangi suçların işlendiği gibi veriler o bölgede yaşayan vatandaşlarla paylaşıldığında orada yaşayan vatandaşlarda suçları önlemeye yönelik kendi tedbirlerini alabilir (Karakaş, Arslan, & Karadoğın, 2003).

Güvenlik güçleri kendi sorumluluk alanlarındaki suçlarla ilgili olarak birtakım istatistiksel veriler tutmaktadır. Bu tutulan veriler nicel bir veri olduğundan sayısal yorumlara uygun iken ayrıntılı analiz için uygun değildir. Suçun mekân üzerindeki ve zamanda dağılımını yapmak, hangi alanlarda ve hangi zamanlarda yoğunlaştığı gibi detaylı bilgileri ortaya koymak için suçla ilgili detaylı bilgilere sahip olmak gerekir (Karakaş, 2005).

#### **1.4. Çalışma Soruları**

Bu tez çalışmamızda aşağıdaki sorulara cevap aranacaktır:

1. Suç ile suçun işlendiği mekân arasında hangi bağlantılar kurulabilir?
2. Nüfus miktarı ile suç sayısı arasında nasıl bir ilişki vardır?
3. Suç dokusunda zaman açısından hangi boyutlar bulunmaktadır?
4. Arazi kullanımına göre suç türleri nasıl değişkenlik göstermektedir?
5. İnsan sirkülasyonunun arttığı alanlarda ve zamanlarda suç sayısı da artmakta mıdır?

#### **1.5. Hipotezler**

Araştırmanın amacı, Bilecik şehri merkez mahallelerinin suç coğrafyasının belirlenmesi, suçların mekân ve zamanda dağılışı, analizi ve elde edilen sonuçlara göre suçları önleyici kurumlara kaynak oluşturarak suçları azaltıcı tedbirler alınmasını sağlamaktır. Bu amaca yönelik olarak şu hipotezler test edilecektir.

Bu çalışmada aşağıdaki hipotezler test edilecektir.

1. Suç sayısı en fazla yüksek nüfuslu mahallelerde bulunmaktadır.
2. Her mahalle kendine ait coğrafi özelliklere sahiptir. Bu nedenle suçları önlemeye yönelik alınacak tedbirler mahalleden mahalleye değişmektedir.

3. İş yerinden ve kurumdan hırsızlık suçları merkezi iş sahasında yoğunluk göstermektedir.

4. Araç hırsızlığı ve araçtan hırsızlık sayısı oto sanayi sitesinin bulunduğu mahallelerde artış göstermektedir.

5. Dolandırıcılık suçu ticaretin çok geliştiği merkezi alanlarda yaşanmaktadır.

6. Mala zarar verme ticaretin yoğun ve nüfusun fazla olduğu mahallelerde artmaktadır.

7. Covid-19 pandemisinin suç türleri üzerinde, suçun mekan ve zaman üzerinde dağılımında etkili olmuştur.

## İKİNCİ BÖLÜM

### KAVRAMSAL ÇERÇEVE

#### 2. Kavramsal Çerçeve

##### 2.1. Suç, Suç ve Coğrafya İlişkisi

İnsanın yeryüzünde yaşamaya başladığı günden bugüne suç her zaman var olmuş ve var olmaya devam edecektir. Bu sebeple tarihin her döneminde farklı toplumlarda suçun farklı tanımları yapılmıştır.

Türk Ceza Kanunu'nda Suç "Toplumsal düzenin devamı açısından korunması gereken hukuki değerlerin bilerek ve istenerek ihlalini (kast) veya bu değerleri korumaya yönelik kurallara karşı özensizliği (taksir) ifade eden insan davranışı ise "suç" tur. Suç ancak kanunla düzenlenir." (T.C. Adalet Bakanlığı, 2024).

Suç içinde bulunduğu toplumca tehlikeli olduğu, topluma zarar verdiği yazılı kanunlarla kabul gören eylemlerin tümü olarak kabul edilir (Dönmezer, 1994; Seyhan, 2002).

Suçun en kısa tanımı kanun koyucu tarafından yasaklanan davranıştır (Michael & Adler, 1933). Yani bir eyleme suç denmesi için yasada suç olarak kabul edilmesi gerekir.

21. yüzyılda hızla dünya nüfusunun artması beraberinde hızlı kentleşmeye neden olmuş suç sayıları artmış ve yeni suç türleri ortaya çıkmıştır. Teknolojik gelişmelere paralel olarak gün geçtikçe suç çeşitlenmekte ve insanlar yeni suç türleri ile tanışmaktadır (Dönmezer, 1994). Örneğin 21. yüzyıldan önce bilişim suçları adında bir suç türü yasalarda yer almazken günümüzde teknolojinin gelişmesiyle bilişim suçları yasada yer almaya başlamıştır.

Coğrafya, insanın üzerinde hayatını sürdürdüğü faaliyetleri ile etkilediği ve etkilendiği mekân bilimidir. Coğrafya mekânda meydana gelen suçun türünü, yerini, zamanını ve suça etki eden faktörleri mekân ile ilişkilendirerek coğrafyanın temel prensiplerinden dağılış ilkesine bağlı olarak mekânda ve zamanda suçun dağılışını inceler (Sargın, 2005).

Suç; işleyeni, mağduru, yöntemi, çeşidi, mekânı, zamanı olmak üzere belirli özelliklere sahiptir. Suçun sosyal bir canlı olan insan tarafından bir mekân üzerinde işlenmesi suçun sosyal ve mekânsal özelliğini ön plana çıkartmaktadır. Suç, bireysel bir eylem değil, aynı zamanda sosyal ve mekânsal bir olgudur. Bu nedenle, coğrafyacılar ve sosyal bilimciler, suçu anlamak ve analiz etmek için çeşitli çalışmalar yapmaktadır. Suçun coğrafi boyutu, insan, mekân ve zaman ilişkisini ortaya koyarak, suç olgusunu incelenmesini zorunlu kılar (Karakas, 2006).

Toplu olarak yaşanan şehirlerde suçun şehrsel hayata çok çeşitli olumsuz etkileri vardır. Şehirlerde suç oranlarının artması toplumda güvenlik endişelerine, ekonomik zararlara,

sosyal ayrılmaya, şehir imajının kötülenmesine, eğitimde aksamalara, psikolojik-sosyal etkilere bunlara bağlı olarak şehirden daha güvenli mekânlara göç hareketlerine neden olur (Aliağaoğlu, 2005).

Suçlar maddi ve manevi anlamda büyük olumsuz etkilere yol açtığı için, ülkeler suçun önlenmesi için çeşitli yöntemler geliştirmektedir. Bu yöntemlerden biri de suç haritalarıdır. 18. yüzyıldan itibaren oluşturulan suç haritaları (Karakaş, 2005), suçun mekânsal dağılımını analiz ederek ve görselleştirerek suçun meydana geldiği yerler hakkında bilgi sağlayarak, çeşitli amaçlara hizmet eder. Suç haritaları, birçok bilim tarafından kullanılmaktadır. Bu haritaların temel amacı, suç ile suçun meydana geldiği alan arasındaki ilişkileri analiz etmektir. Analiz sürecinde, belirli bir alanda meydana gelen suçların artışı veya azalışı, mekân üzerinde dağılımı değerlendirilmektedir. Bu sayede, meydana gelen suçların nedenleri ve etkileri hakkında daha derin bir anlayış elde edilir (Karakaş, 2005).

Suç haritaları, suçun coğrafi mekânını görselleştirerek hem vatandaşlara hem de yasa uygulayıcılarına önemli bilgiler sunmaktadır. Bu haritalar, suçla ilgili birçok bilginin görsel olarak değerlendirilmesine olanak tanır ve alınacak tedbirlerle ilgili geniş bir bakış açısı sağlar.

ArcGIS teknolojisi, suç analizi konusunda güçlü araçlar sunarak, mekâna bağlı suçların gözlemlenmesini ve farklı alanlarla bağlantılar kurulmasını kolaylaştırmaktadır. Polis kayıtlarının bilgisayara yüklenmesi, polislerin değişik alanlarda meydana gelen suç faaliyetlerini sistemli bir şekilde değerlendirmesine ve izlemesine olanak tanır. Bu tür analizler, suçun daha iyi anlaşılmasını ve etkili önleme stratejilerinin geliştirilmesini sağlamakta önemli bir rol oynamaktadır (Karakaş, 2005; Gürbüz & Karabulut, 2007).

Suç haritaları, gelecekteki suçların nerede, ne zaman, kim tarafından ve kime veya neye karşı işlenebileceği hakkında stratejik analizler sunarak, suç önleme çalışmalarında önemli bir rol oynar. Bu haritalar, suçların yoğun olarak meydana geldiği bölgeleri ve belirli zaman dilimlerini tespit ederek orada yaşayan vatandaşlara ve devriye polislerine bilgiler verir (Aksoy, 2003; Karakaş, 2005).

Bu çalışmada suç sayısını oluşturan rakamlar, cezası kesinleşmiş suçların sayısı değil, polis teşkilatı tarafından kaydedilen işlem sayısını göstermektedir.

## 2.2. Literatür Özeti

Ülkemizde suç coğrafyası alanındaki çalışmalar her geçen gün artmasına rağmen halen istenilen düzeye ulaşmamıştır. Dünyada suç coğrafyası alanında çalışmaların geçmişi 150 yıllık bir birikime sahip olsa da ülkemizde bu çalışma alanı oldukça yenidir (Aliagaoglu & Çildam, 2016). Türkiye’de suç coğrafyası alanında yapılan çalışmalar incelendiğinde 20 yıllık bir geçmişe sahip olduğu gözlemlenir.

Andre Michel-Guerry’nin 1833 yılında Fransa’da mülkiyet ve şiddet suçlarının mekân üzerinde dağılımını haritalandırarak suç ve coğrafya bağlamında ilk çalışmayı yapmıştır (Wyant, 2015). Suçun mekân üzerindeki dağılımını, zamanını, yöntemini, failini tespit edip suçu önlemek gibi değişik amaçlarla suç haritaları 18. yy.’dan itibaren oluşturulmaktadır (Karakas, 2005).

19. yüzyıl ortalarından itibaren suçun mekânda sabit bir dağılım göstermediği kabul edilmiş, bu sayede mekânın önemi ortaya konarak suç, coğrafya araştırmalarına dâhil edilmiştir. Coğrafya mekânın ve çevresel etkenlerin suçun mekân ve zamanda dağılımını ortaya koymaya çalışarak mekânın nasıl kullanılması gerektiğini ve suçun önlenmesine yönelik stratejiler geliştirmeye imkân sağlamaktadır (Wyant, 2015). Batıda başlayan sanayileşme hareketiyle beraber şehirler hızla büyümüş ve şehirlere yoğun göç yaşanmıştır. Bununla beraber şehirlerde suç oranları artmış ve suç konusunun birçok bilim tarafından incelenmesine neden olmuştur. Suçun mekân boyutu suçun coğrafyanın araştırma sahasına girmesine neden olmuş ve suç coğrafyası alanında çalışmalar ortaya çıkmıştır.

Herbert (1976) Galler’in başkenti olan Cardiff’ şehrinde suçlu davranışı üzerinde mekânın etkisini çalışmıştır. Ayrıca bu çalışmada coğrafyacıların suç coğrafyası konusuna ilgisizliklerini şikâyet etmiştir.

Herbert ve Hyde (1985) suç türü ve suçun meydana geldiği mekânın çevresel şartlarını araştırmıştır. Araştırma konusu suçludan ziyade suç türü, işleniş zamanı ve mekânın özellikleridir. Çalışmada suçun ne zaman ve nerede meydana geldiği sorgulanmıştır.

Nagle (1995) İngiltere’nin en önemli şehirlerinden birisi olan Oxford şehrinde suçların mekân üzerindeki coğrafi dağılımını araştırmıştır. Suçun mekân üzerindeki dağılımı açıklanırken, nüfus yoğunluğu, şehrin fiziki çevresi, işsizlik ve sosyal sınıf gibi faktörlerin etkili olduğu açıklanmıştır. Araştırmada Oxford’da Merkezi İş Sahasının (MİS) ortalamasının üzerinde suç sayısına sahip olduğu ortaya konmuştur.

Ceccato vd.,(2002), 1980–2001 yılları arasında Finlandiya'nın başkenti olan Stockholm şehrindeki soygun, hırsızlık, otodan hırsızlık, oto hırsızlığı ve cinayet gibi suçlarının mekân üzerindeki dağılışını ve zaman içindeki değişimini incelemiştir.

Gyamfi ve Appiahene (2003) Gana'nın en büyük kenti ve başkenti o Accra'da (1980–1996) mala, kişiye kamuya karşı işlenmiş suçların mekân ve zamanda dağılımını incelemiştir. Polis bölgesinde meydana gelmiş suçları rutin faaliyet teorisiyle analiz etmişlerdir.

Madanipour ve Tabrizi (2005) İran'ın başkenti Tahran'daki şehir planı ile evden hırsızlık arasındaki bağlantıyı işlemiş suçun üzerindeki sosyal ve fiziki etkenleri araştırmıştır. Çalışmada, suçluların hedeflerini nasıl seçtiklerini, coğrafi mesafenin önemini ve suç önlemede hedefin nasıl zor hale getirildiği belirtilmiştir. Binaların yüksek duvarlı olması, tüm pencere ve kapılarda demir parmaklıkların olmasının suçu önlemede etkili olduğu belirtilmiştir.

Türkiye'de suç coğrafyası açısından çalışmalar oldukça yenidir. Türkiye'de suç coğrafyası konusunda ilk çalışmaları yapan coğrafyacı Karakaş (2004). Bu nedenle Karakaş Türkiye'de suç coğrafyası alanında öncü kabul edilir. 2003 yılında Emniyet Genel Müdürlüğü Bilgi İşlem Dairesi Başkanlığı tarafından düzenlenen 1. Polis Bilişim Sempozyumu'nda sunulmuş “CBS Ortamında Suç Haritalama Teknikleri” ve “Suç Araştırmalarında CBS Sistemiyle Oluşturulan Haritaların Önemi” başlıklı bildiriler, Türkiye'de suç coğrafyası alanında ilk çalışmalar olarak kabul edilir (Başaran, 2022). Bu araştırmacılar suç konusuna coğrafi bakış açısı getirmişlerdir.

2000 yılında “İstanbul'da Mala Karşı İşlenen Suçlar” adlı seminer yapılmıştır. Bu seminerde Metropolitan şehirlerde aşırı nüfus artışına bağlı olarak plansız kentleşme ve yasa dışı yaşamlar gibi etkenlere bağlı olarak mala karşı suçların daha fazla işlendiği ortaya konmuştur (Aliağaoğlu & Çıldam, 2016).

Karakaş vd., (2003) “Suç Araştırmalarında CBS Sistemiyle Oluşturulan Haritaların Önemi” adlı çalışmalarında suç haritalarında suçların mekânda dağılışını, suçun türünü, yöntemini, suçun işleniş şeklini suçun nerede ne zaman ne şekilde işlendiğini analiz ederek suç ile mücadelede önemi ortaya konulmuştur.

Karakaş vd.,(2004). “Suç Haritaları ve Bilgisayar Teknolojisi” isimli çalışmalarında ArcGIS ortamında Elâzığ şehrindeki ev hırsızlığı suçlarının dağılış haritaları yapılmış. Suçun

dağılışı saat, gün, ay gibi değişkenlere göre ele alınmış, şehirdeki hırsızlık suçlarının mekânsal dağılışı arazi kullanımı ile ilişkilendirilmiştir.

Karakaş (2004) “Elâzığ Şehrinde Hırsızlık Suç Dağılışı ve Özellikleri” isimli çalışmasında 2001 yılındaki Elâzığ şehrindeki suç kayıtlarını kullanarak mekân üzerindeki suç dağılışı ile arazi kullanımı arasındaki ilişkiyi CBS ortamında haritalama yöntemiyle analiz etmiştir. Suçun dağılışı ve yoğunluğunun MİS’de toplandığı gözlemlenmiştir. Ayrıca sanayi ve sağlık gibi etkenlerin suç dağılımında etkili olduğu tespit edilmiştir.

Karakaş (2005) “Uygulamalı Coğrafyada Suç Haritaları I: Veri Kaynakları” ve “Uygulamalı Coğrafyada Suç Haritaları 2: Suç Harita Tipleri” isimli çalışmalarında suç haritalarında kullanılacak veri kaynaklarının neler olduğu bu kaynakların nasıl işleneceğini açıklamıştır. Bu çalışmada coğrafi veri kaynağı ile suç verileri adında iki tür veri olduğu belirtilmiştir.

Alaeddinoğlu ve Aliğaoğlu (2005) “Erzurum Şehrinde Mala Karşı İşlenen Suçlar. Coğrafi Bir Yaklaşım” isimli çalışmada Erzurum şehrinde mala karşı işlenmiş suçların coğrafi bakış açısıyla mekân üzerinde dağılışı analiz edilmiştir. Suç ve suçlu sayısında merkezden çevreye doğru bir artış ortaya konmuştur.

Gürbüz ve Karabulut (2008) "Adana Sorumluluk Sahasında Çocuk Suçlarının CBS ile Haritalanması ve Analizi" başlıklı çalışmada, 2004 yılına ait veriler kullanılarak çocuk suçları detaylı bir şekilde haritalanmış, suç, mekân ve suçlu arasındaki ilişki analiz edilmiştir. Bu süreçte şehrin suç açısından riskli bölgeleri belirlenmiştir.

Karakaş (2009) “Suç Coğrafyası Çalışmalarında Veri Kaynakları” isimli çalışmasında suç coğrafyası çalışmalarında veri kaynaklarının neler olduğu, bu kaynaklardan nasıl faydalanılması gerektiği suç verilerinin olumlu ve olumsuz yönleri örneklerle açıklanmıştır.

Karakaş (2011) “Elâzığ Şehrinde Suçların Dağılışı ve Özellikleri” isimli çalışmada Elâzığ şehrindeki suçların dağılışı, dağılışı üzerinde etkili olan etkenler ve suçun özellikleri incelenmiştir. Suçun dağılımı ve yoğunluğu, şehir içindeki arazi kullanım özelliklerine bağlı olarak farklılık göstermiş merkezi iş alanları, sağlık ve sanayi fonksiyonlarının belirgin şekilde öne çıktığı gözlemlenmiştir.

Gürbüz vd., (2013) “Kayseri’de Oto ve Otodan Hırsızlık Suçlarının CBS ile Haritalandırılması ve Analizi” isimli çalışmada Kayseri şehrinde mekân verileri ile oto ve

otodan hırsızlık suçları verileri ArcGIS sisteminde işlenmiş suçlu ve suç öbekleri ile şehirdeki arazi kullanımı arasındaki ilişkiyi ortaya konmuştur.

Aliğaoğlu ve Çıldam (2016) “Bandırma Şehrinde Suçlar (2006–2008): Coğrafi Bir Yaklaşım” isimli çalışmada Bandırma şehir merkezinde 2006–2008 yılları arasında Polis sorumluluk bölgesinde yaşanan mala karşı suçlar analiz edilmiştir. Suçun ortaya çıkış nedenleri, mekânda dağılışı, sebepleri, işlenme zamanı ve coğrafi çevreye etkisi gibi faktörler açıklanmaya çalışılmıştır.

Aliğaoğlu ve Uzun (2019) “Tokat Şehrinde Mala Karşı Suçlar” isimli çalışmada Tokat şehrinde 2006 yılında mala karşı işlenmiş suçların mekân üzerinde dağılışının analiz edilmektedir.

Akça ve Taş (2015) “Coğrafi Bakış Açısına Göre Ödemiş Şehrinde Kişilere Karşı İşlenen Suçlar” isimli çalışmada İzmir’in ödemiş ilçesine bağlı suç verileri CBS e işlenerek suç veri tabanı oluşturulmuş ve elde edilen analizler sonucunda sosyo-ekonomik yapı ile kişiye yönelik suçlar arasındaki bağlantı analiz edilmeye çalışılmıştır.

Karakaş ve Sarıtarla (2016) “Bilecik Kırsalında Zamana Göre Değişen Suçlara Coğrafi Bir Bakış: Hırsızlık” isimli çalışmada Bilecik ili Merkez ilçe kırsalında 2005-2009 ve 2010-2014 yılları arasında meydana gelen suç çeşitlerinin karşılaştırılmış, zaman göre değişimi incelenmiş ve bu dağılış üzerinde etkili olan mekânın özellikleri çalışılmıştır.

Karakaş ve Haybat (2020) “İzmir Şehrinde Meydana Gelen Trafik Kazalarının Günlük Aktivite Alanları ile İlişkisi” isimli çalışmada İzmir şehrinde 2010-2014 yıllarına ait trafik kazası verileri kullanılarak kazaların günlük aktivite alanları ile bağlantılarını ortaya konması amaçlanmış ve elde edilen verilerle trafik kazalarını azaltılmasına katkı sağlanmak istenmiştir.

Karakaş ve Sarıtarla (2022) “Bilecik İli Kırsalında Suç Olaylarının Zaman ve Mekâna Göre Dağılımı” isimli çalışmada Bilecik kırsalında 2010-2019 yılları arasında meydana gelen suç olaylarının mekâna ve zamana göre dağılışı Doküman Analizi kullanılarak ArcGIS programında haritalandırılmıştır.

### **2.3. Başlıca Suç Teorileri**

Suç; psikolojik, sosyal, çevresel, fiziksel, politik, ekonomik gibi çok nedenli bir olgu olduğundan, doğrudan ya da dolaylı olarak birçok bilimin çalışma alanı içerisinde yer almıştır. Suçla ilgilenen her bilimler konuya farklı bakış açıları getirerek, çeşitli suç teorileri geliştirmişlerdir. Bu teorilerden bazıları bireyin rolünü öne çıkarırken, diğerleri ekolojik bir

perspektifle suç olgusunu incelemektedir. Son yıllarda, mekânın özelliklerini göz önünde bulunduran ekolojik teoriler önem kazanmıştır. Bu yaklaşım, suçun oluşumunda çevresel faktörlerin etkisini vurgulamaktadır. Ekolojik teorilerdeki temel vurgu, suçun gerçekleştiği çevrenin (fiziki, ekonomik, sosyal, demografik vb. özellikleri) anlaşılmasından suçun tanınması ve önlenmesinin zor olduğudur. Son yirmi yıl içinde, ekolojik bakış açısı çerçevesinde sosyal çözülme ve rutin faaliyet teorileri öne çıkmıştır. Bu teoriler, çevresel etkenlerin suç üzerindeki etkisini ortaya koymaktadır (Andresen, 2006).

### **2.3.1. Sosyal Çözülme Teorisi**

1920'lerde Shaw ve McKay tarafından ortaya konan bu teoriler, Chicago Okulu araştırmacılarının suçun oluşumunu çevresel faktörlere dayandırdığını göstermektedir. Shaw ve McKay, etnik farklılıklar, düşük gelir seviyeleri ve göç gibi unsurların toplumun sosyal yapısını zayıflattığını ve bu zayıflamanın suçun artışına neden olduğunu savunmuşlardır. Bu görüş, suçun sosyal bağlamda incelenmesine önemli katkılar sağlamıştır. Sosyal Çözülme teorisi, suçun en çok kentlerde ortaya çıktığını belirtmektedir. Bu teori, çocukların sosyal denetimden yoksun olmasının, sınırlı iş ve eğitim fırsatlarının yanı sıra fakirlik, işsizlik ve denetimsizlik gibi sorunlarla birleşerek suç oranlarını yükselttiğini savunur. Böylece, kentsel alanlardaki sosyal çözülme, suçun meydana gelmesinde belirleyici bir faktör olarak dikkat çekmektedir (Kızmaz, 2004).

### **2.3.2. Savunulabilir Mekân Teorisi**

Teori mimar Oscar Newman tarafından 1972 yılında geliştirilmiştir. Bu teori, güvenli tasarımların suçu önlemede etkili olduğunu savunmaktadır. Teoriye göre, yabancıların yoğun olduğu ve aile yapısının zayıf olduğu bölgelerde suç oranları, sosyal bağların sıkı olduğu bölgelere oranla daha fazladır. Bu durum, sosyal bağların ve toplumsal denetimin güçlü olduğu yerlerde suçun daha az işlenme eğiliminde olduğunu göstermektedir.

Bu teori, mimari tasarımın sosyal yapıyı güçlendirmeye yönelik bir araç olarak kullanıldığını vurgular. Yani, mekânların tasarımı, toplumsal etkileşimi teşvik ederek, dayanışmayı ve sosyal bağları güçlendirmek amacı taşır (Örçen, 2004). Konutların ve yerleşim alanlarının, insanların komşularını tanıyabilecekleri bir şekilde tasarlanması gerekmektedir. Çok katlı binaların ve yerleşimlerin, suçları önlemede etkili olmaktadır. Bu amaçla New York'ta güvenli şehir konut projesi geliştirilmiş, böylece topluluk bağlarını güçlendiren ve güvenliği artıran bir yaşam alanı oluşturulması hedeflenmiştir (Dolu, 2009).

### 2.3.3. Rutin (Olağan) Faaliyet Teorisi

Cohen ve Felson tarafından geliştirilen bu teoride, suçun analizinde suçlunun bireysel özelliklerinden çok, suçun gerçekleştiği mekân ve zamanın bir araya gelmesine odaklanılması gerektiğini savunur. Suçların aslında insanların günlük rutin aktivitelerinin (çalışmak için işyerinde olmak, herhangi bir sebeple dışarıda olmak, evde olmak) ve evden uzakta geçirdikleri zamanın artmasına bağlı olarak arttığını mekânların savunmasız kalmasının suç için uygun fırsatları yarattığını iddia etmişlerdir (Dolu, 2009; Aliğaoğlu & Çıldam, 2016).

Cohen ve Felson'un suç teorisine göre suçun oluşumunda etkili olan üç ana faktör vardır;

*Motive Olmuş Suçlu:* suçun işlenmesi için bireyi suça iten bir motivasyona sahip olması gerekir. Suçlu bireyin içinde bulunduğu sosyolojik ve psikolojik durumu önemlidir. Motivasyon, suçun başlangıç noktasını ifade eder.

*Hedef:* suçun işleneceği kişiyi ya da nesneyi ifade eder. Hedefin sahip olduğu özellikler (değer, kolaylık) suçun gerçekleşme ihtimalini artırır.

*Koruyucuların Eksikliği:* hedefin güvenlik önlemlerinin yetersiz olması korunmuyor olması veya toplumsal kontrol mekanizmalarının yani çevredeki gözlerin yetersizliğini ifade eder. Koruyucuların zayıf ya da hiç olmaması, suç işlenmesini kolaylaştırır ve suçluya hareket fırsatı sunar (Felson & Cohen, 1979).

### 2.3.4. İnşa Edilmiş Çevre Teorisi

Suçu açıklayan teorilerden biri de inşa edilmiş çevre teorisidir. Teoriye göre mekânın fiziksel özellikleri, suçlar üzerinde cezp edici ya da caydırıcı olduğu belirtilmektedir. Bu teori mimari ve çevresel tasarıma bağlı olarak hedefin çekiciliğini azaltmak, koruma mekanizmasını artırmak gibi bir etkiye sahiptir (Felson & Cohen, 1979; Roncek, 1981).

Tabrizi ve Madanipour, 2005 çalışmasında İran'ın başkenti Tahran'daki binaların yüksek duvarlı olması, tüm pencere ve kapılarda demir parmaklıkların olmasını suç önlemede etkili olduğunu belirtmiştir.

### 2.3.5. Kırık Camlar veya Pencere Teorisi

1982 yılında George Kelling Wilson ve James Q. tarafından geliştirilmiştir. Teoriye göre, suçun işlenmesinde düzensizlik (sahipsizlik) ön plandadır. Kentsel ortamda suçların oluşmasını önlemek için düzenin sağlanması ve sağlanan düzenin sürdürülmesi gereklidir. Bireylerin çevresindeki sosyal ve fiziksel düzensizlikler suç oranlarını artırmakta ve suç korkusunu beslemektedir. Bu durumun yaşanması toplumda güvenlik algısını zayıflatmakta ve bireylerin huzursuz hissetmesine neden olmaktadır. Evsiz insanlar, dilenciler ve başıboş

gençler, sosyal düzensizliklerin örneklerini oluşturur. Bu gruplar, toplumsal yapıdaki eşitsizlikleri ve sosyal kontrol eksikliklerini yansıtarak, çevredeki güvenlik algısını olumsuz yönde etkileyebilir. Aynı zamanda, bu durumlar suç oranlarının artmasına ve toplumsal huzursuzluğa zemin hazırlayabilir. Düzensizlikler, bir alandaki kontrol eksikliğini ortaya koyarak, o bölgenin tehlikeli olduğuna dair algıyı pekiştirmektedir. Bu durum, bireylerin güvenlik kaygılarını artırırken, suç riskinin de yükselmesine neden olmaktadır (Doğan & Sevinç, 2011). Yani, çevresel düzensizlikler hem suçun işlenmesine zemin hazırlar hem de bireylerin o alana karşı duyduğu korkuyu artırır. Başka bir deyişle, kırık cam benzetmesi, çevredeki düzensizliklere karşı duyulan hoşgörüyü temsil etmektedir. Eğer ilk kırık pencere onarılmazsa, bu durum diğer pencerelerin de kırılmasını tetikleyebilir. Çünkü toplum, ilk kırık pencereyi ihmal etmenin bir göstergesi olarak değerlendirir ve bu ihmal, daha fazla düzensizliğe yol açar (Ertan, 2006; Aliğaoğlu, 2007; Uğur & Aliğaoğlu, 2019; Yuen, 2004).

## ÜÇÜNCÜ BÖLÜM

### VERİ VE YÖNTEM

#### 3. Veri ve Yöntem

Bu çalışmanın veri kaynağını Bilecik Emniyet Müdürlüğünden alınan 2017-2021 yıllarına ait beş yıllık istatistiki veriler oluşturmaktadır. 2017-2021 yılları arasındaki şehirde meydana gelen tüm suç türleri ele alınmıştır.

Çalışmada genel olarak kişilere karşı suçlar, malvarlığına karşı suçlar, topluma karşı suçlar ve takibi gereken suçlar incelenmiş, malvarlığına ve kişilere karşı suçlar şehir merkezi mahalleler boyutunda ayrıntılı olarak ele alınmıştır. Bilecik Emniyet Müdürlüğünden alınan 2017-2021 yıllarına ait beş yıllık istatistiki veriler doğrultusunda şehirde suçların mahallelere göre dağılımı üzerinde etkili olan coğrafi mekân farkları ortaya konmaya çalışılmıştır. Çalışmada ele alınan veriler tablolar haline getirilmiş ayrıca bu veriler doğrultusunda suçun mekân üzerindeki dağılışı mekân, yıl, ay, gün, saat olarak değerlendirilmiştir. Ayrıca TÜİK resmî sitesinden alınan nüfus verileriyle suç ve nüfus arasındaki ilişki ortaya konulmuştur.

Çalışmada Bilecik Emniyet Müdürlüğünden alınan 2017-2021 yılları arası meydana gelen suç verileri ile TÜİK resmî sitesinden alınan nüfus verileri araştırmanın amacına uygun olarak Excel üzerinde tablolar haline getirilmiş. Elde edilen veriler birbiriyle ilişkilendirilmiş çalışmanın amacına uygun yorumlamasının daha doğru olması sebebiyle grafikler haline dönüştürülmüştür. Ayrıca veriler ArcGIS 10.2.2 programında sayısallaştırılarak Bilecik şehri mahallelerinin suç haritaları oluşturulmuştur.

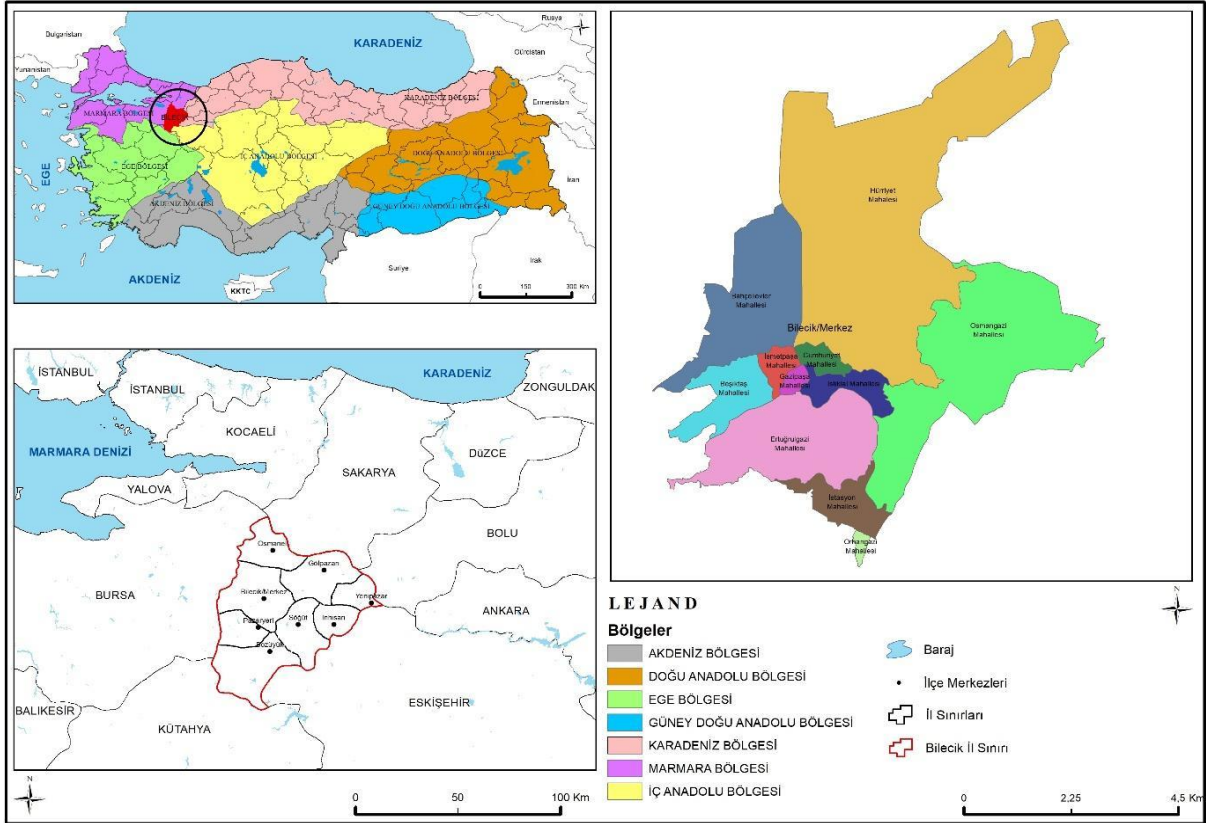
## DÖRDÜNCÜ BÖLÜM

### ÇALIŞMA ALANININ BAŞLICA ÖZELLİKLERİ

#### 4. Çalışma Alanının Başlıca Özellikleri

##### 4.1. Araştırma Sahasının Coğrafi Konumu ve Sınırları

Osmanlı'nın ilk başkentlerinden olan Bilecik, Marmara, Karadeniz, İç Anadolu ve Ege bölgelerinin kesişim noktasında yer alır. İstanbul, Bursa, Eskişehir illeri arasında kalan küçük bir şehirdir. 39° ve 40° 31' kuzey enlemleri ile 29° 43' ve 30° 41' doğu boylamları arasında bulunmaktadır. Bilecik 4.177 km<sup>2</sup>'lik yüzölçümü ile Türkiye'nin küçük illerinden biridir. Alan sıralaması bakımından 65. sırada yer alır. Merkezî ilçenin yüzölçümü ise 844 km<sup>2</sup>'dir. Büyük şehirlerin kalabalık ve karmaşık yapısından uzak; sessiz, huzurlu, sakin ve geniş ormanlık alanlara sahip Bilecik, uygun iklim koşulları ve suç oranının düşüklüğü bakımından da yaşam kalitesi yüksek şehirlerimizdendir. Kuzeyde Sakarya güneyde Kütahya, batıda Bursa, doğuda Bolu ve Eskişehir illeri ile çevrilidir.



Şekil 4.1. Bilecik İlinin Lokasyon Haritası

Çalışma alanı Bilecik şehri mahalleleridir. Bilecik şehrinin Bahçelievler, Beşiktaş, Cumhuriyet, Ertuğrulgazi, Gazipaşa, Hürriyet, Orhangazi, Osmangazi, İsmetpaşa, İstasyon, İstiklal ve Pelitözü mahallesi olmak üzere toplam 12 tane mahallesi bulunmaktadır.

Çalışmanın alanını Bilecik şehrinde yer alan Bahçelievler, Beşiktaş, Cumhuriyet, Ertuğrulgazi, Gazipaşa, Hürriyet, Orhangazi, Osmangazi, İsmetpaşa, İstasyon, İstiklal, Pelitözü mahalleleri, bu mahallelerde yaşayan nüfus ve bu mahallelerde işlenen suçlar oluşturmaktadır. Bu çalışmada suç üzerinde etkili olan mekân kavramı üzerinde durulacaktır. Bilecik Emniyet Müdürlüğünden alınan verilerle mekân üzerinde işlenen suç ilişkisi ortaya konulmuştur.

Osmanlının ilk başkentlerinden olan Bilecik, Marmara, Karadeniz, İç Anadolu ve Ege bölgelerinin kesişim noktasında yer alır. İstanbul, Bursa, Eskişehir illeri arasında kalan küçük bir şehirdir. Bilecik şehri mahallelerinde suçun mekân ve zamanda dağılışı üzerinde durulmuştur. Bilecik son zamanlarda gelişen sanayiye bağlı olarak göç almakta ve şehrin demografik yapısı değişmektedir. Ayrıca devlet politikası sonucu son dönemlerde artan mülteci sorunu da Bilecik ilinde yaşayan yabancı uyruklu sayısını artırmıştır.

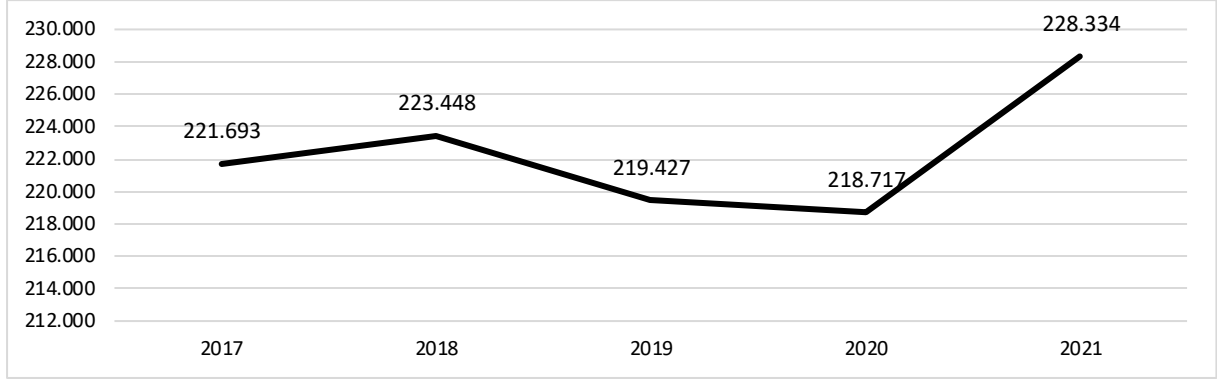
Bilecik ilinin topografik yapısı genel olarak tepelik alanlar, dik ve derin vadilerle yarılmış aşınım düzlüklerinden oluşmaktadır. İlin deniz seviyesinden yüksekliği 500 metredir. Batıdan doğuya doğru yükseltinin artmaktadır. Bilecik şehri genel olarak dağlık bir yapı gösterir. Bilecik ilinin %54,5'i orman alanı oluşturmaktadır.

#### **4.2. Araştırma Sahasının Nüfus ve Yerleşme Özellikleri**

Türkiye'deki illerin gelişmişlik düzeyleri, illerin sosyoekonomik gelişmişlik kriterlerine göre sınıflandırılmasıdır. Devlet Planlama Teşkilatı gelişmişlik düzeyleri hakkında listeler yayımlamaktadır. 2017 yılı için illerin sosyoekonomik Gelişmişlik Sıralamasına göre Bilecik 0,556 gelişmişlik indeksiyle 19. sırada yer almaktadır (T.C. Sanayi ve Teknoloji Bakanlığı, 2024).

Bilecik ili TÜİK 2021 verilerine göre 228.334 nüfusu ile nüfus bakımından en az olan illerin başında gelir. Bu nüfusun 118.903'ü erkek ve 109.431'i kadından oluşmaktadır. Yüzde olarak %52,07 erkek, %47,93 kadındır.

Yüzölçümü 4.310 km<sup>2</sup> olan Bilecik ilinde kilometrekareye 53 insan düşmektedir. Bilecik nüfus yoğunluğu 53/km<sup>2</sup>'dir.



**Grafik 4.1.** Bilecik Nüfusunun Yıllara Göre Miktarı

**Kaynak:** (TÜİK-ADNKS, 2021)

Bilecik nüfusunun yıllara göre değişimi incelendiğinde nüfusun sürekli arttığı görülmektedir. Bazı yıllarda nüfus miktarı artarken bazı yıllarda azalmıştır. Fakat 2017 yılı ile 2021 yılı arasındaki nüfus miktarına baktığımızda nüfusunun 6.641 kişi arttığı görülmektedir.

**Tablo 4.1.** Bilecik Şehir Merkezinde Mahalle Nüfusları

Mahalleler	Nüfus 2021
Bahçelievler	20112
Beşiktaş	5710
Cumhuriyet	4940
Ertuğrulgazi	11954
Gazipaşa	4614
Hürriyet	8650
İsmetpaşa	9135
İstasyon	888
İstiklal	2217
Orhangazi	273
Osmangazi	3734
Pelitözü	2225
<b>Toplam</b>	<b>74452</b>

**Kaynak:** (TÜİK-ADNKS,2021)

Bilecik ilinde 228.334 olan toplam nüfusun 74.452'si Bilecik şehri mahallelerinde yaşamaktadır. En fazla nüfusa sahip mahalle 20.112 kişiyle Bahçelievler Mahallesi'dir. Bu mahalleyi 11.954 kişilik nüfusuyla Ertuğrulgazi Mahallesi takip eder. En az nüfusa sahip mahalle ise kenar kuşakta bulunan 273 kişiyle Orhangazi Mahallesi'dir. Şehrin topografik

yapısından dolayı şehir merkezinde kuzey-güney yönünde uzanan Eskişehir- İstanbul asfaltı boyunca Bahçelievler Mahallesi son yıllarda yerleşime açılan bir mahalledir. 2007 yılında Pelitözü Mahallesi'nde Bilecik Şeyh Edebali Üniversitesi açılmıştır. Üniversitenin şehrin kenar kuşağında kurulması, kurulduğu alanda yerleşmenin olmaması nedeniyle ulaşımın kolay olması, yeni ve çok katlı yapılara ev sahipliği yapan Bahçelievler Mahallesi'nin üniversiteli öğrenciler tarafından tercih edilmesi ayrıca burada KYK Halime Hatun Kız Öğrenci Yurdu'nun bulunması ve birçok özel öğrenci yurdunun bulunması nüfusun artmasında etkili olmuştur. Mahalle yeni yapılaşmadan dolayı çok katlı binalara ev sahipliği yaptığından nüfus miktarı en fazla olan mahalle olarak karşımıza çıkmaktadır. Oto sanayi sitesini içinde bulunduran Hürriyet Mahallesi nüfus bakımından Bahçelievler ve Ertuğrulgazi mahallelerinden sonra gelmektedir.

Bahçelievler ve Ertuğrulgazi mahalleleri genellikle memurların tercih ettiği ve halkın gelir seviyesinin yüksek olduğu mahallelerdir. Kadın nüfusunun fazla erkek nüfusunun az olduğu Pelitözü Mahallesi'nde önceleri ekonomik faaliyet tarım iken son yıllarda üniversitenin ve Bilecik Şehir Hastanesi'nin buraya yakın alanda kurulması arazilerin değerini arttırmış ve bölgedeki halkın gelir seviyeleri yükselmiştir. Yerleşmenin genel durumuna baktığımızda İstiklal, Gazipaşa, Cumhuriyet ve İsmetpaşa gibi mahallelerin şehir merkezinin çekirdeği konumundadır. Bu mahalleler eski ve yeni yapıların iç içe girdiği mahalleleridir. İstiklal mahallesi merkezi iş sahasıdır, bankalar, kamu kurumları ve iş merkezleri genelde bu mahallede bulunmaktadır.

1957 yılından itibaren Ertuğrulgazi Mahallesi'nde hizmet veren Bilecik Devlet Hastanesi 2020 yılında Pelitözü Mahallesi'nde Şehir Hastanesinin kurulmasıyla buraya taşınmış ve Ertuğrulgazi Mahallesi'ndeki günlük insan hareketliliği azalmıştır.

Şehirde meyhane, gece kulübü, bar gibi sayısı çok az olan işletmeler İstiklal, Cumhuriyet ve Gazipaşa mahallelerinin kesişim noktası olan Cumhuriyet Caddesi üzerinde bulunur.

Şehirlerdeki kamu düzenini ve halkın güvenliğini sağlamakla görevli en üst birim Emniyet Genel Müdürlüğüdür. Ülkemizde iç asayışı ve huzuru sağlamaktan sorumlu olan emniyet teşkilatı, şehirlerde bulunan polis merkez amirlikleri bünyesinde bulunan kolluk görevlileri ile bu görevini yürütür (Özçağlar, 2006). Bilecik şehir nüfusunun az olmasından dolayı sadece 1 adet polis merkezi amirliği bulunur. Bu polis merkezi ikinci yüksek nüfusa

sahip olan Ertuğrulgazi Mahallesi'ndeki Ertuğrulgazi Polis Merkez Amirliğidir. Ayrıca Gazipaşa Mahallesi'nde Bilecik İl Emniyet Müdürlüğü bulunmaktadır.

Emniyet görevlileri ile yaptığımız mülakatta 2021 yılında şehir merkezinde ortalama 600 emniyet personeli, Ertuğrulgazi Polis Merkez Amirliğinde dönemsel olarak değişse de ortalama 50 emniyet personeli görev almaktadır.

## BEŞİNCİ BÖLÜM

### BULGULAR VE TARTIŞMA

#### 5. Bulgular ve Tartışma

##### 5.1. Bilecik Şehrinde Suçların Mahallelere Göre Dağılımı

2017-2021 yılları arasında Bilecik şehrinde 12 mahallede toplam 5715'den daha fazla suç meydana gelmiştir. Veriler izne tabi olarak Bilecik Emniyet Müdürlüğünden alındığından terör suçları, cinsel suçlar gibi bazı veriler bizimle paylaşılmamıştır. Bu nedenle bu çalışmada emniyet müdürlüğünün bizimle paylaştığı veriler üzerinde analizler yapılmıştır. Suçun coğrafyayı ilgilendiren mekân ve zaman boyutu mala karşı işlenen suçları daha çok kapsadığından mala karşı suçların verileri tam ve doğru şekilde emniyet müdürlüğünden alınmıştır.

**Tablo 5.1.** Bilecik Şehrinde Meydana Gelen Suçlar ve Sayıları

Çalışmada Ele Aldığımız Suçlar ve Sayıları	
Suç Adı	Miktar (Sayı)
Evden Hırsızlık	163
İş yerinden ve Kurumdan Hırsızlık	139
Açıktan Hırsızlık	142
Oto Hırsızlığı	14
Otodan Hırsızlık	27
Motosiklet, Bisiklet ve Elektrikli Bisiklet Hırsızlığı	62
Mabetten Hırsızlık	9
Dolandırıcılık	219
Nitelikli Dolandırıcılık (Tek 158)	27
Yağma (Gasp)	19
Mala Zarar Verme	356
Banka veya Kredi Kartlarının Kötüye Kullanılması	36
Kasten ve Taksirle Adam Öldürme	12
Kasten Yaralanma	1350
Taksirle Yaralama	846
Tehdit	645
Hakaret	336
İş Kazası	971
Bulaşıcı Hastalıklara İlişkin Tedbirlere Aykırı Davranma	50
Trafik Güvenliğini Tehlikeye Sokma	292
<b>Toplam</b>	<b>5715</b>

**Kaynak:** (Emniyet Genel Müdürlüğü, 2017-2021)

2017-2021 yıllarında meydana gelen suç sayıları incelendiğinde en fazla işlenen suçun 1350 ile kasten yaralama, ardından 971 ile iş kazası ve sırası ile 846 ile taksirle yaralama, 645 ile tehdit suçlarının geldiği gözlenmektedir. En az işlenen suç kasten ve taksirle adam öldürme ve mabetten hırsızlıktır.

**Tablo 5.2.** Ana Suç Gruplarının Suç Sayısına Oranı

Kategori	Suç Sayısı (2017-2021)	Yüzde
Kişilere Karşı	3680	46,58%
Malvarlığına Karşı	1345	17,02%
Takibi Gereken	2255	28,54%
Topluma Karşı	621	7,86%
<b>Toplam</b>	<b>7901</b>	<b>100,00%</b>

**Kaynak:** (Emniyet Genel Müdürlüğü, 2017-2021)

2017-2021 yılları arasından meydana gelen suçların en büyük bölümünü 3680 suç sayısı ile kişilere karşı işlenmiş suçlar bunu sırasıyla, 2255 ile takibi gereken suçlar, 1345 ile malvarlığına karşı işlenmiş suçlar ve en son 621 ile topluma karşı suçlar takip etmektedir.

**Tablo 5.3.** Mahallelere Göre Suç Sayısı

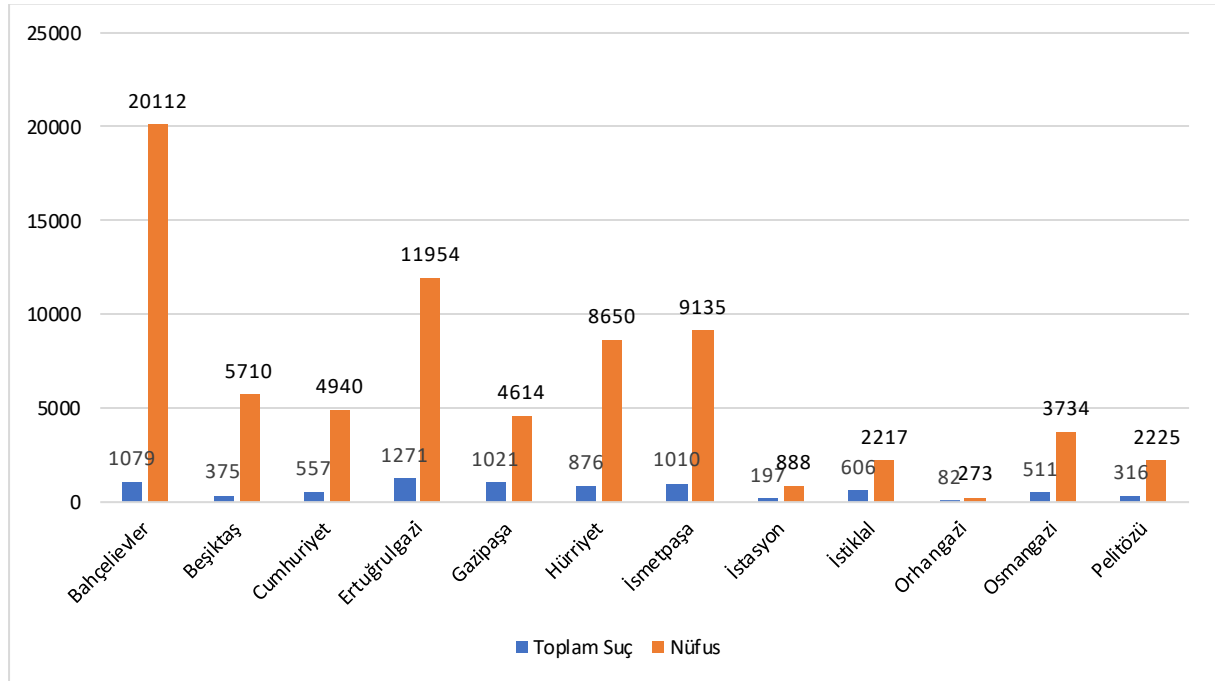
Mahalleler	Toplam Suç	Nüfus	Oran
Bahçelievler	1079	20112	5,36%
Beşiktaş	375	5710	6,57%
Cumhuriyet	557	4940	11,28%
Ertuğrulgazi	1271	11954	10,63%
Gazipaşa	1021	4614	22,13%
Hürriyet	876	8650	10,13%
İsmetpaşa	1010	9135	11,06%
İstasyon	197	888	22,18%
İstiklal	606	2217	27,33%
Orhangazi	82	273	30,04%
Osmangazi	511	3734	13,69%
Pelitözü	316	2225	14,20%

**Kaynak:** (TÜİK- Emniyet Genel Müdürlüğü, 2017-2021)

Suçla ilgili yapılan çalışmaların çoğunda nüfus miktarı ile suç arasında doğru orantı olduğu yani nüfus arttıkça suç sayısının da artacağı yönünde kabul görülmüş kanı mevcuttur. Fakat bu kanı kısmen doğru olsa da her zaman geçerli değildir. Çalışma alanında en fazla

nüfusa sahip mahalleler sırasıyla Bahçelievler, Ertuğrulgazi, İsmetpaşa ve Hürriyet mahalleri şeklinde sıralansa da en fazla suç işlenen mahalleler ise sırasıyla Ertuğrulgazi, Bahçelievler, Gazipaşa ve İsmetpaşa mahallesi şeklindedir. Nüfus arttıkça suç miktarı da artıyor gibi bir kanı çalışma alanı özelinde bu kanıyı desteklememektedir. Nüfus miktarı ile suç oranı karşılaştırıldığında az nüfuslu mahallelerde fazla suç sayısı, yüksek nüfuslu mahallelerde ise az suç sayısına rastlanılır. Bu durum suçun üzerinde nüfusun doğrudan belirleyici tek unsur olmadığını suçun meydana gelmesinde alanın arazi kullanımı, konumu, korunaklılığı, güvenliği gibi birçok unsurun etkili olduğunu ortaya koymaktadır (Karakaş, 2013).

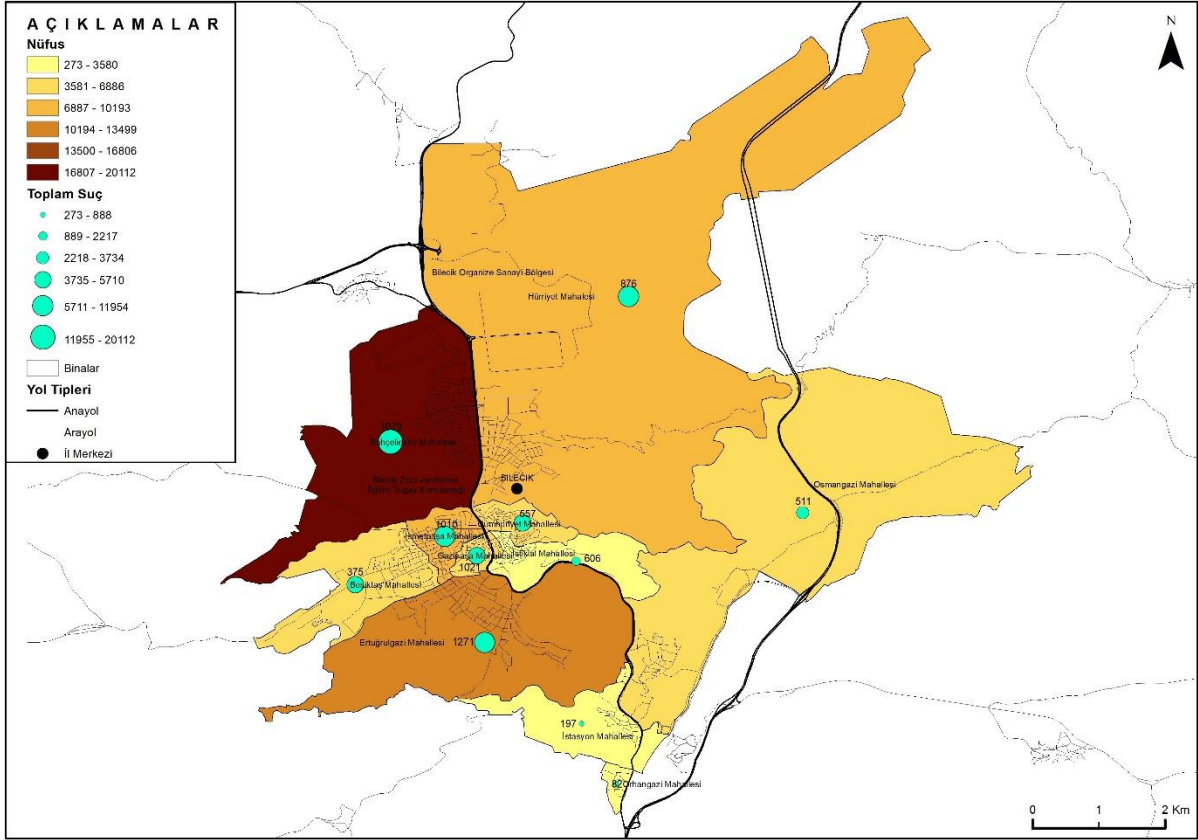
Nüfus ile suç miktarı arasında eğer doğru orantı mevcut olsaydı nüfus miktarı fazla olan mahallelerde suç miktarı fazla, nüfus miktarı azalan mahallelerde de suç miktarının azalması gerekmektedir. Fakat Tablo 5.3'e baktığımızda nüfus ile suç oranı arasında doğru bir orantı olmadığı görülmektedir. Bu durumda alandaki diğer özelliklerin suç üzerinde belirleyici etkisini ortaya koymaktadır.



**Grafik 5.1.** Mahalle Nüfusu ve Suç Sayıları

**Kaynak:** (Emniyet Genel Müdürlüğü, 2017-2021)

Bilecik şehri mahallelerinin nüfus miktarı açısından incelendiğimizde 20.112 kişi ile Bahçelievler Mahallesi ilk sırada gelmektedir. Bahçelievler Mahallesi'ni 11.954 kişi ile Ertuğrulgazi Mahallesi, 9.135 kişi ile İsmetpaşa Mahallesi izlemektedir. En az nüfusa sahip mahalleler ise 273 kişi ile Orhangazi Mahallesi ve 888 kişi ile İstasyon Mahallesi'dir.



**Şekil 5.1. Mahalle Nüfusu ve Suç Sayıları**

2017-2021 yılları arasında Bilecik şehrinde toplam 7901 adet suç kayda alınmıştır. Yıllık ortalama suç sayısı 1580 civarındadır. En fazla suçun meydana geldiği mahalle nüfus bakımından ikinci sırada yer alan Ertuğrulgazi Mahallesi'dir. Orhangazi Mahallesi'nin 273 kişiyle en az nüfus miktarına sahip olmasına rağmen 82 suç miktarı ile yüz kişiye düşen suç oranı %30,04'dir. Bu suçların büyük bir kısmını kişilere karşı işlenmiş suçlar meydana getirmektedir.

## 5.2. Mala Karşı İşlenen Suçlar

Malvarlığına karşı işlenen suçlar, belirli bir malın değerinin ya bulunduğu değerden az ya da değeri ödenmeden bir başkasına, zilyedinin rızası olmadan geçmesi veya malın zarara uğratılması olarak değerlendirilmektedir (Katoğlu, 2012). Suçu gerçekleştirecek failin yaptığı kar ve zarar hesapları dışında failin içinde bulunduğu ekonomik koşullar, toplumun sosyo-demografik özellikleri de eylemin gerçekleşmesinde etkilidir (Çalışkan & Poyraz, 2020).

Mala karşı işlenen suçlar genel olarak maddi çıkar elde etmek amacıyla olduğu gibi aynı zamanda karşı tarafa maddi zarar vermek amacıyla da meydana gelebilir. Bunun yanı

sıra ekonomik sıkıntılar işsizlik gibi sorunların mala karşı işlenen suçları özellikle hırsızlık suçlarını arttırdığı bir gerçektir.

Bilecik şehrinde 2017-2021 yılları arasında mala karşı toplam 1213 adet suç meydana gelmiştir. Yıllık ortalama mala karşı işlenen suç miktarı 242'dir. En fazla işlenen suçlar sırasıyla mala zarar verme (356), dolandırıcılık (219), evden hırsızlık (163), açıktan hırsızlık (142) ve iş yerinden ve kurumdan hırsızlıktır (139). En az işlenen suç ise mabetten hırsızlıktır (9).

**Tablo 5.4.** Bilecik Şehrinde Meydana Gelen Mala Karşı Suçlar 2017-2021

Suç Adı	Miktar (Sayı)	Yüzde
Evden Hırsızlık	163	13,44%
İş yerinden ve Kurumdan Hırsızlık	139	11,46%
Açıktan Hırsızlık	142	11,71%
Oto Hırsızlığı	14	1,15%
Otodan Hırsızlık	27	2,23%
Motosiklet, Bisiklet ve Elektrikli Bisiklet Hırsızlığı	62	5,11%
Mabetten Hırsızlık	9	0,74%
Dolandırıcılık	219	18,05%
Nitelikli Dolandırıcılık (Tck 158)	27	2,23%
Yağma (Gasp)	19	1,57%
Mala Zarar Verme	356	29,35%
Banka veya Kredi Kartlarının Kötüye Kullanılması	36	2,97%
<b>Toplam</b>	<b>1213</b>	<b>100,00%</b>

**Kaynak:** (Emniyet Genel Müdürlüğü, 2017-2021)

Mala karşı işlenen suçların mahallelere göre dağılımına en önemli faktörlerden biriside hiç şüphesiz çevre şartlarıdır. Bilecik şehir merkezine baktığımızda en fazla suç şehrin merkezi iş sahası konumunda olan insan hareketliliğinin en fazla olduğu Gazipaşa ve İsmetpaşa mahallerinde işlediği görülmektedir. En az suç ise en az nüfusa sahip kenar kuşakta bulunan Orhangazi Mahallesi'nde işlenmiştir.

**Tablo 5.5.** Mala Karşı İşlenen Suç Sayılarının Mahallelere Göre Sayı ve Oranı

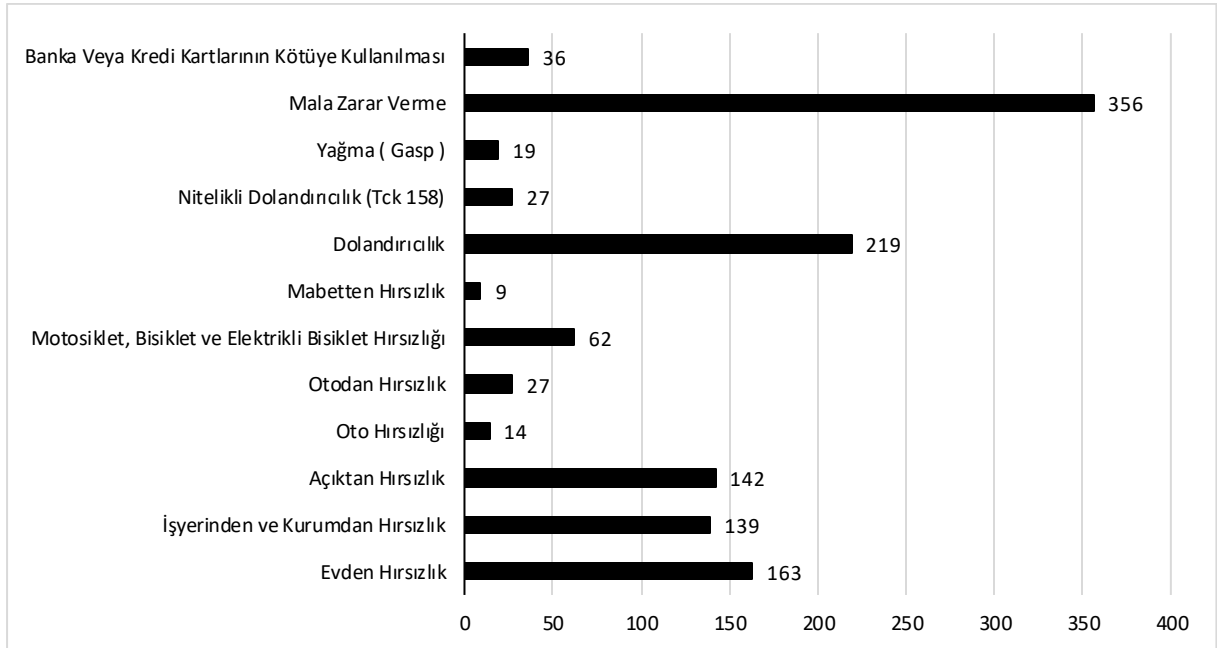
Mahalle	Suç Sayısı	Yüzde
Bahçelievler	156	12,86%
Beşiktaş	29	2,39%
Cumhuriyet	84	6,92%

**Tablo 5.5. Devamı**

Ertuğrulgazi	160	13,19%
Gazipaşa	216	17,81%
Hürriyet	150	12,37%
İsmetpaşa	168	13,85%
İstasyon	20	1,65%
İstiklal	155	12,78%
Orhangazi	3	0,25%
Osmangazi	56	4,62%
Pelitözü	16	1,32%
<b>Toplam</b>	<b>1213</b>	<b>100%</b>

**Kaynak:** (Emniyet Genel Müdürlüğü, 2017-2021)

Mala karşı işlenen suçların birçok alt başlığı vardır. Bunlar mala zarar verme, dolandırıcılık, evden hırsızlık, iş yerinden ve kurumdan hırsızlık, açıktan hırsızlık, güveni kötüye kullanma, motosiklet hırsızlığı, otodan hırsızlık, yağma, dolandırıcılık vs. gibi suçlardır.

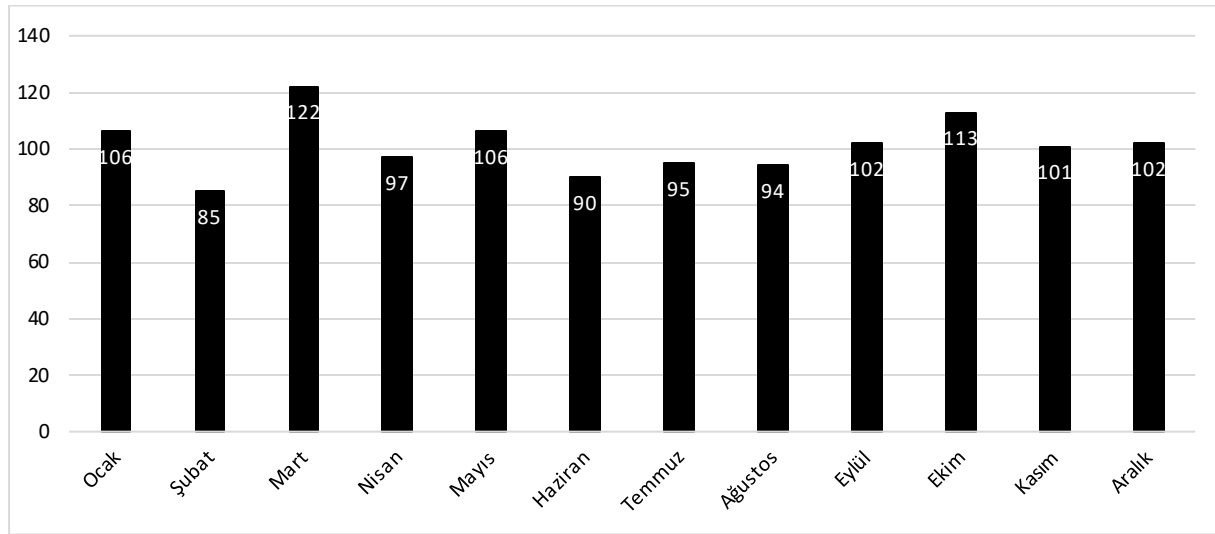


**Grafik 5.2. Bilecik Şehrinde Mala Karşı Suçlar**

**Kaynak:** (Emniyet Genel Müdürlüğü, 2017-2021)

Mala karşı işlenen suçların tüm kategorilerini incelemek karışıklığa ve bilgi kirliliğine neden olacağından mala karşı işlenen suçların büyük çoğunluğunu oluşturan belli başlı suçlar ele alınmıştır. Bilecik şehrinde mala karşı işlenen suçlar arasında ilk sırada mala zarar verme

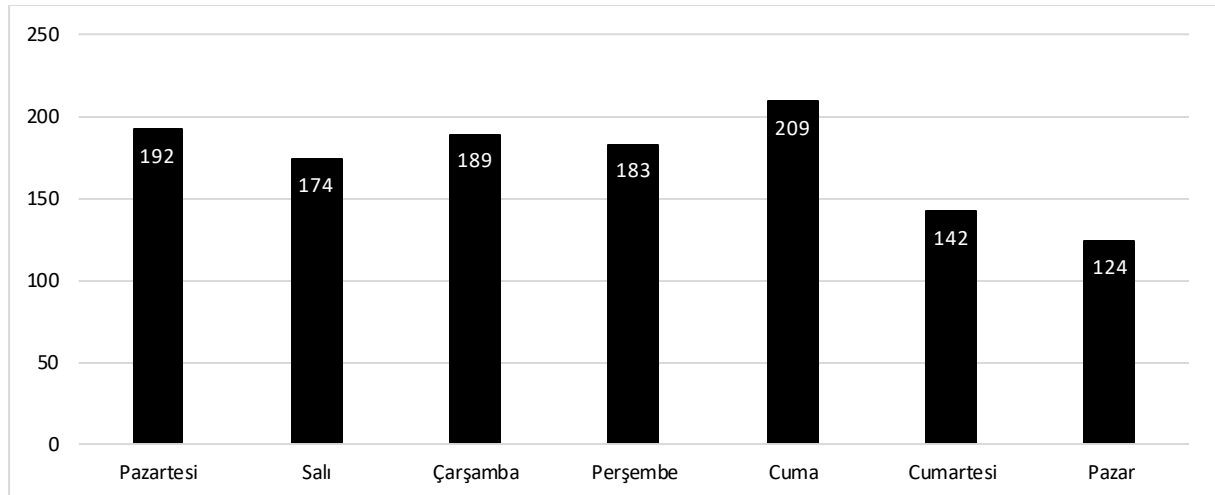
ardından dolandırıcılık, evden hırsızlık, açıktan hırsızlık, iş yerinden ve kurumdan hırsızlık gelmektedir. En az işlenen suç ise mabetten hırsızlıktır.



**Grafik 5.3.** 2017-2021 Yılları Arası Mala Karşı Suçlar Aylara Dağılımı

**Kaynak:** (Emniyet Genel Müdürlüğü, 2017-2021)

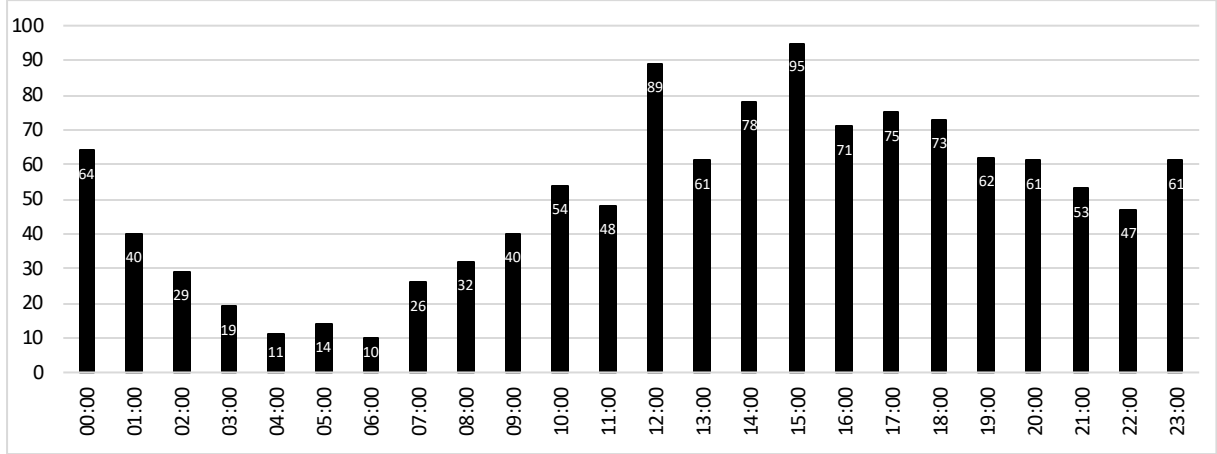
Mala karşı işlenen suçların aylara göre dağılımına baktığımızda en fazla mart (23) en az ise şubat (85) ayında görülmektedir. Aylara göre dağılımında bir farklılık oluşmamıştır.



**Grafik 5.4.** 2017-2021 Yılları Arası Mala Karşı Suçların Günlere Dağılımı

**Kaynak:** (Emniyet Genel Müdürlüğü, 2017-2021)

Mala karşı işlenen suçların günlere göre dağılımına baktığımızda suçların hafta içi günlerinde yoğunlaştığı ön plana çıkar. Bunda hafta içi günlerinde nüfus hareketliliğinin fazla olması etkili olmuştur.



**Grafik 5.5.** 2017-2021 Yılları Arası Mala Karşı Suçların Saatlere Dağılımı

**Kaynak:** (Emniyet Genel Müdürlüğü, 2017-2021)

Mala karşı işlenen suçların saatlere göre dağılımına baktığımızda suç sayılarının öğle ile akşam saatleri arasında arttığı saat 15.00'de (95) pik yaptığı görülmektedir. Bu artışta nüfus hareketliliğinin gün içinde öğle ve akşam saatleri arasında artması etkilidir.

### 5.2.1. Hırsızlık

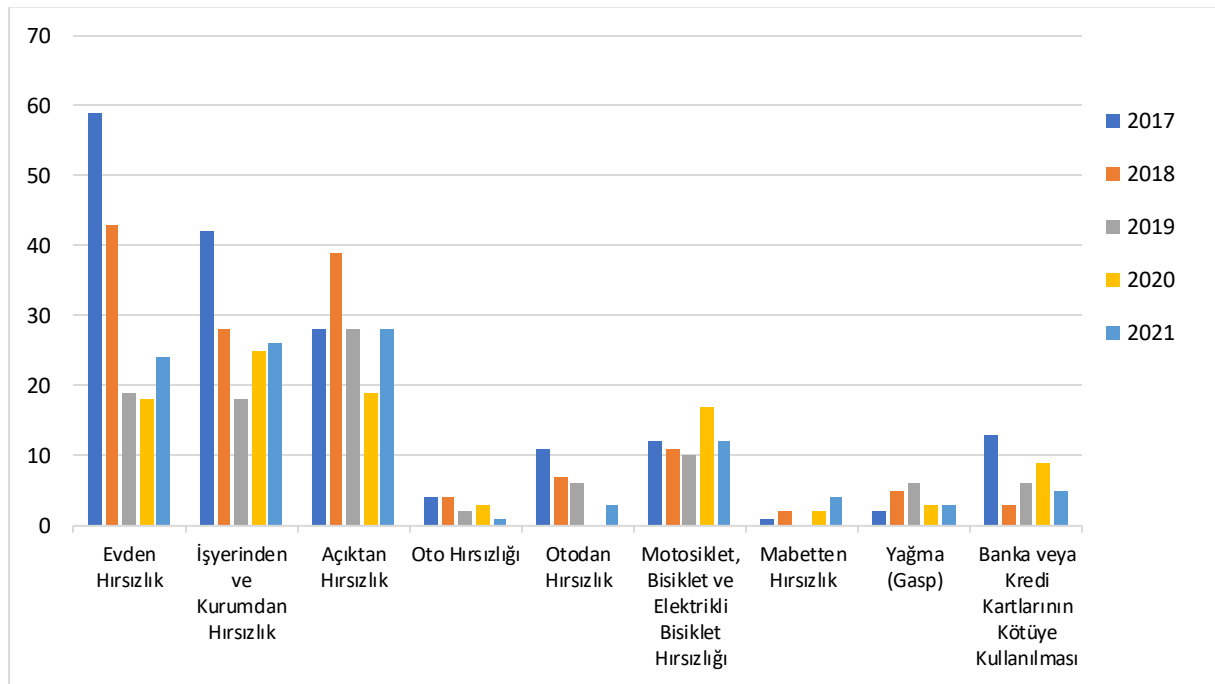
Hırsızlık mala karşı işlenen suçlar arasında değerlendirilmiş ve birçok türü bulunmaktadır. Çalışmamızda ele alınan hırsızlık türleri en çok işlenenden en aza doğru şu şekildedir; evden hırsızlık (163), açıktan hırsızlık (142), işyerinden ve kurumdan hırsızlık (139), motosiklet, bisiklet ve elektrikli bisiklet hırsızlığı (62), banka veya kredi kartlarının kötüye kullanılması (36), otdan hırsızlık (27), yağma-gasp (19), oto hırsızlığı (14), mabetten hırsızlık (9).

**Tablo 5.6.** Hırsızlık Suçu Türleri ve Yıllara Göre Dağılımı

HIRSIZLIK TÜRLERİ	2017	2018	2019	2020	2021	Toplam
Evden Hırsızlık	59	43	19	18	24	163
İşyerinden ve Kurumdan Hırsızlık	42	28	18	25	26	139
Açıktan Hırsızlık	28	39	28	19	28	142
Oto Hırsızlığı	4	4	2	3	1	14
Otdan Hırsızlık	11	7	6	0	3	27
Motosiklet, Bisiklet ve Elektrikli Bisiklet Hırsızlığı	12	11	10	17	12	62
Mabetten Hırsızlık	1	2	0	2	4	9
Yağma (Gasp)	2	5	6	3	3	19
Banka veya Kredi Kartlarının Kötüye Kullanılması	13	3	6	9	5	36

**Kaynak:** (Emniyet Genel Müdürlüğü, 2017-2021)

Bilecik şehrinde 2017 yılında nüfus miktarı 80,065 suç miktarı 172, 2018 yılında nüfus miktarı 81,723 suç miktarı 142, 2019 yılında nüfus miktarı 78,533 suç miktarı 95, 2020 yılında nüfus miktarı 78,029 suç miktarı 96 ve 2021 yılında nüfus miktarı 86,442 suç miktarı 106 olmak üzere toplam hırsızlık suçu miktarı 611'dir. Bu veriler incelendiğinde nüfus miktarı ile suç miktarı arasında herhangi bir bağlantı olmadığı görülmektedir. 2017 yılında nüfus miktarı 2018 yılına göre az olmasına rağmen 2018 yılındaki suç miktarı 2017 yılına göre daha fazladır. Ayrıca çalışma yıllarımızda en fazla nüfus miktarının 2021 yılında olmasına rağmen hırsızlık suç miktarının 2017-2018 yıllarına göre düştüğü gözlenmektedir



**Grafik 5.6.** Polis Bölgesi Hırsızlık Türleri Yıllara Göre Dağılımı

**Kaynak:** (Emniyet Genel Müdürlüğü, 2017-2021)

### 5.2.1.1. Evden Hırsızlık

İngiliz örf ve adet hukukuna göre en yaygın tanımıyla evden hırsızlık, "Bir suçu gerçekleştirme niyetiyle gece vakti bir başkasının evine girilmesi" durumunu ifade eder; burada suçun fiilen gerçekleşip gerçekleşmediği önemli değildir (Lafave & Scott, 1986).

Evden hırsızlık suçları açıktan, otodan, işyerinden ve kurumdan hırsızlık suçlarına göre oran olarak daha fazla görülen hırsızlık türüdür. Polis karakolu ile yapılan görüşmelerde evden hırsızlık suçlarında failerin yakalanma olayının çok düşük olduğu belirtilmiştir. Evden hırsızlık diğer hırsızlık türlerine göre hırsızlar için çekici alanlar oluşturmaktadır. Çünkü ev içinde bulunabilecek yükte hafif pahada ağır altın, mücevher, para, telefon, tablet gibi

malların bulunma ihtimali hırsızları cezbetmektedir (Taflan, 2022). Birikimlerin genellikle yastık altı şeklinde tabir edilen evin içinde yastık veya yorgan gibi eşyaların arasına saklanması ise hırsız için değerli eşyaya erişimi kolaylaştırmaktadır.

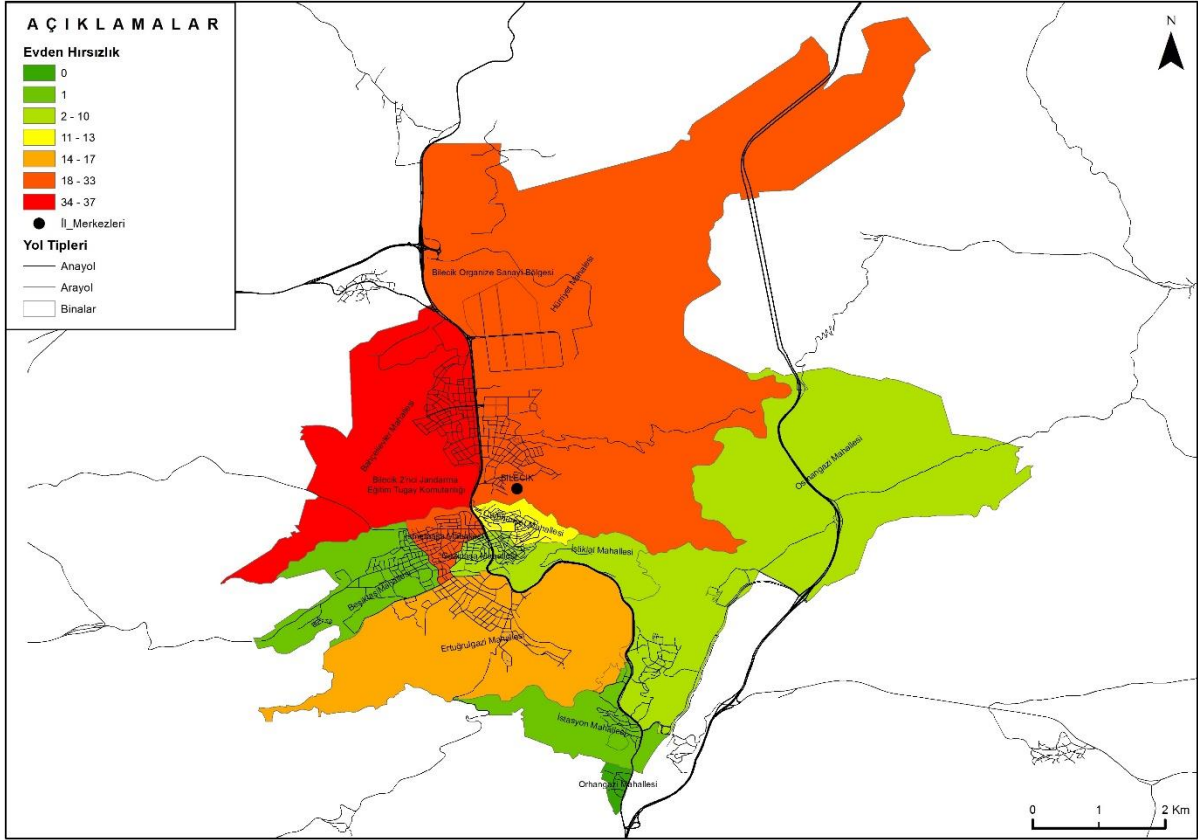
Evden hırsızlık suçu 2017-2021 yılları arasında meydana gelen toplam hırsızlık suçlarının (163) %26,6'sını oluşturarak hırsızlık suçları arasında ilk sırada yer almaktadır.

**Tablo 5.7.** Evden Hırsızlık Suçunun Yıllara ve Mahallelere Dağılımı

<b>Mahalle</b>	<b>2017</b>	<b>2018</b>	<b>2019</b>	<b>2020</b>	<b>2021</b>	<b>Toplam</b>
Bahçelievler	10	13	7	2	5	37
Beşiktaş	0	1	0	0	0	1
Cumhuriyet	4	3	1	2	3	13
Ertuğrulgazi	7	5	1	2	2	17
Gazipaşa	2	3	1	3	1	10
Hürriyet	14	7	2	4	4	31
İsmetpaşa	15	6	4	2	6	33
İstasyon	0	0	0	0	1	1
İstiklal	2	3	3	1	1	10
Orhangazi	0	0	0	0	0	0
Osmangazi	5	2	0	2	1	10
Pelitözü	0	0	0	0	0	0
<b>Toplam</b>	<b>59</b>	<b>43</b>	<b>19</b>	<b>18</b>	<b>24</b>	<b>163</b>

**Kaynak:** (Emniyet Genel Müdürlüğü, 2017-2021)

Evden hırsızlık suçlarının yıllara göre dağılımına baktığımızda en fazla 2017 (59), en az 2020 (18) yılında gerçekleşmiştir. Çalışma yılları arasında evden hırsızlık suçunun en az 2020 yılında işlenmesinde Covid-19 virüsü tedbirlerinden dolayı sokağa çıkma yasaklarının uygulanmasına bağlı olarak insanların evlerinden ayrılmaması ve evden çalışma imkânlarının sağlanması evlerin boş kalmamasına ve sokağa çıkma yasaklarına bağlı olarak faillerin hedeflerine ulaşamaması etkili olmuştur.



**Şekil 5.2.** Evden Hırsızlık Suçunun Mahallelere Dağılımı

Evden hırsızlık suçunun mahallelere göre dağılımına baktığımızda beş yıllık süreçte 37 ile en fazla Bahçelievler Mahallesi'nde meydana gelmiştir. Bu mahalleyi 33 ile İsmetpaşa Mahallesi, 31 ile Hürriyet Mahallesi takip etmiştir. Bahçelievler Mahallesi Bilecik merkez mahalleleri içinde en fazla nüfusa (20.112 kişi) sahip mahalle olması nüfus arttıkça suç da artar teorisini doğrular niteliktedir. Bahçelievler Mahallesi'nin son yıllarda yerleşime açılması çok katlı ve yeni binaların olması yakınında Bilecik 2'nci Jandarma Eğitim Tugayı'nın bulunması görevli askeri personeller, şehre gelen memurlar ve öğrenciler tarafından çok tercih edilmesine neden olmaktadır (Şekil 5.3). Görev süresini tamamlayan memurlar ve eğitimini tamamlayan öğrenciler şehirden ayrılmakta ve yerlerine yeni insanlar gelmektedir bu da sosyal çözülme teorisi açısından konut hareketliliğinin fazla olmasına insan ilişkilerinin daha az olmasına neden olmaktadır. Ayrıca çok katlı binaların ortak kapılarının devamlı açık olması evden hırsızlık olayını artırmaktadır.



**Şekil 5.3.** Bahçelievler Mahallesi'nden Bir Görünüm

Evden hırsızlık suçunda ikinci sırada İsmetpaşa Mahallesi üçüncü sırada ise Hürriyet Mahallesi gelmektedir. Memur ve öğrencilerin yoğun yaşadığı bu mahallelerde konut hareketliliği fazla sosyal ilişkiler zayıf ve tatil dönemlerinde konutların boş kalması bu mahallelerde evden hırsızlık suçunun artmasına neden olmaktadır (Şekil 5.4).

Çok katlı binaların, apartmanların ve varlıklı insanların yaşadıkları evlerin olduğu yerlerdeki evden hırsızlık olaylarının fazla olduğu fikri toplumca kabul görülmektedir. Bilecik şehir merkezinde en fazla evden hırsızlık olayının çok katlı binaların ve maddi gelirin ortalamasının biraz daha üstünde olan Bahçelievler Mahallesi'nde gerçekleşmiş olması bu fikrin doğruluğunu destekler niteliktedir.

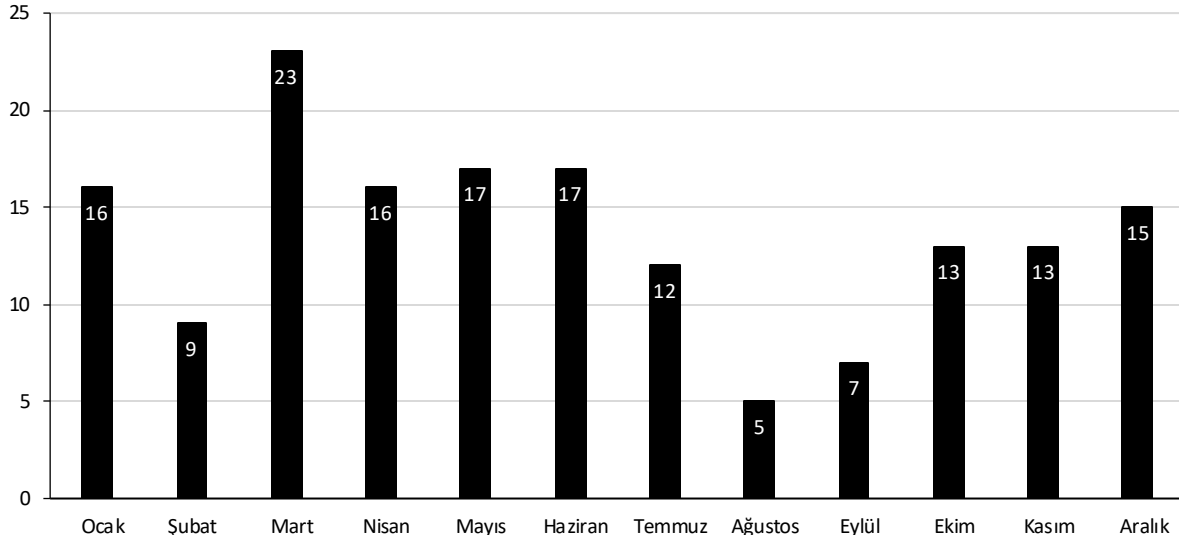


**Şekil 5.4.** Hürriyet Mahallesi'nden Bir Görünüm

Suç işleyen ve suça karışan kişiler genelde gelir seviyesi düşük mahallelerde ikamet ederken, suç olaylarının gerçekleştiği mekânlar ise genelde gelir seviyesinin yüksek olduğu mekânlardır (Karakaş, 2013). Bahçelievler Mahallesi Bilecik şehrinin sosyoekonomik olarak en yüksek gelişmişliğe sahip mahallesidir (İlhan, 2019). Bahçelievler Mahallesi gelir seviyesi yüksek evlerin çok katlı ve bitişik nizam şeklinde yapıldığı mahalledir. Bu mahallede ikamet eden kadın ve erkek genel olarak çalışan kişilerden oluşurlar. İkamette oturan insanların gündüzleri işe gitmelerinden dolayı evler boş kalmaktadır. Sosyal ilişkilerin zayıf olduğu bu mahallelerde yabancılar fark edilmemektedir. Bu nedenlerden dolayı evden hırsızlık suçunun en fazla Bahçelievler Mahallesi'nde gerçekleştiği görülmektedir.

Evden hırsızlık suçunun en az olduğu mahalleler Pelitözü, Orhangazi, İstasyon ve Beşiktaş mahalleleridir. Bu mahallelere baktığımızda ortak özelliklerinin merkezden uzak çevrede konumlanmalarındadır. Bu bağlamda merkezden çevreye doğru nüfusun ve gün içindeki insan hareketliliğinin azalması evden hırsızlık suç sayısını azalttığını söyleyebiliriz. Ayrıca Pelitözü, Orhangazi, İstasyon mahalleleri şehir ile kırsal yerleşim arasında geçiş göstermektedir. Bu mahallelerde nüfusun az olması insanların sosyal ilişkilerinin daha sıkı olması, birbirlerini tanımaları, konut hareketliliğinin az olması evden hırsızlık olayının sayısını azaltmıştır. Sosyal çözülme teorisinde şehirleşmeyle beraber bireylerin birbirlerinden

uzaklaştığı bağların zayıfladığı ve buna bağlı olarak suç oranlarının arttığı belirtilmektedir. Bu teori kapsamında baktığımızda sosyal ilişkilerin iyi olduğu bu mahallelerde suç oranlarının düşük olması bu teoriyi destekler niteliktedir.

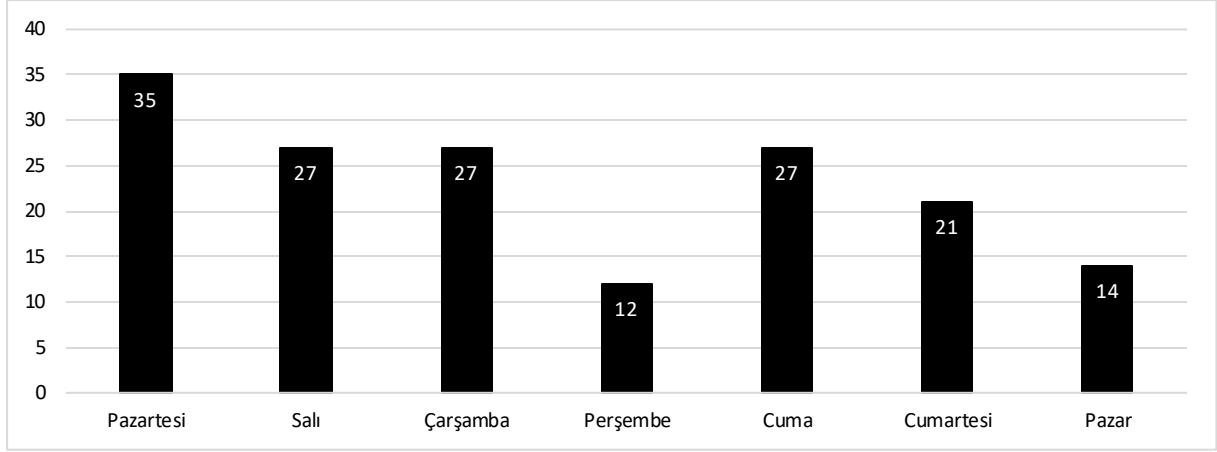


**Grafik 5.7.** Evden Hırsızlık Suçunun Aylara Dağılımı

**Kaynak:** (Emniyet Genel Müdürlüğü, 2017-2021)

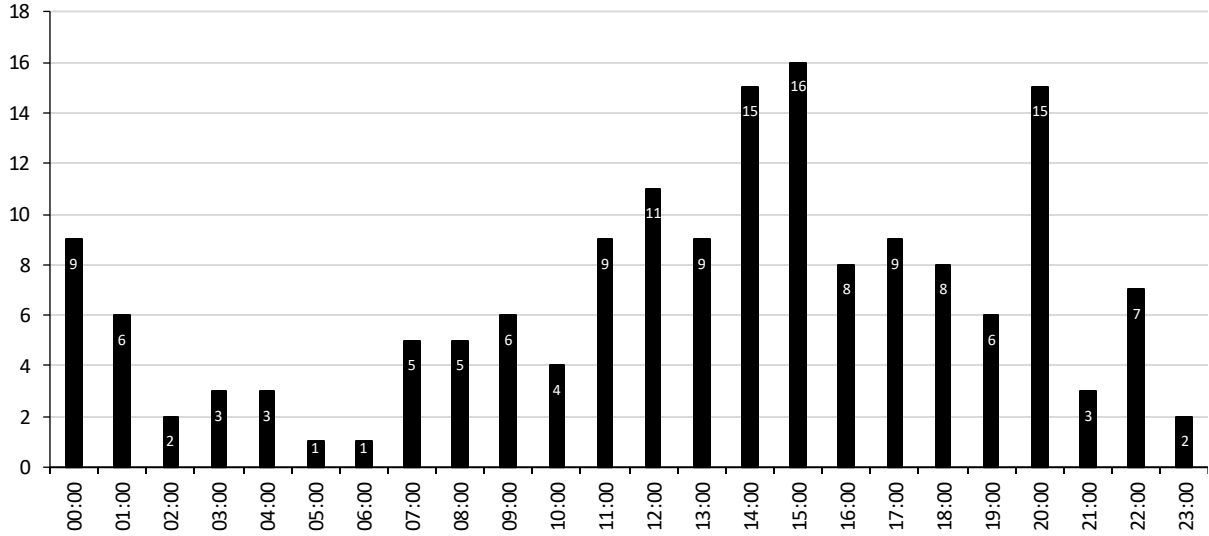
Evden hırsızlık suçunun işlendiği aylara baktığımızda en fazla (23) mart, en az (5) ağustos ayında görülmektedir.

Evden hırsızlığın gerçekleştiği mekânlar genel olarak sosyoekonomik seviyenin yüksek olduğu, kadın erkek çalışan nüfusunun fazla olduğu ve üniversite öğrencilerinin yoğun olarak ikamet ettiği mahallelerdir. Bu mahallelerde yaşayan insanların bu aylarda tatile gitmesi evlerin boş kalmasına ve hırsızlık sayılarının artmasına neden olmaktadır. Çok Çevreli Suçlu İmkân Teorisi'nde suçun işlenmesinde etkili olan varsayımlardan bir tanesinde hedefin açıklığı, erişilebilirliğidir. Yaz mevsiminde havaların sıcak olmasından dolayı balkon, kapı ve pencerelerin açık bırakılması evlerin savunmasız kalmasına, erişilebilirliğinin ve çekiciliğinin artmasına neden olmakta ve hırsızlık olayı artmaktadır. Aylar itibariyle en fazla evden hırsızlık suçunun mart- mayıs- haziran- ocak- nisan aylarında gerçekleştiğinden yaz ve kış mevsimleri arasında net bir fark olduğu söylenemez. Mevsimlere göre değerlendirildiğinde ise bu suç türünün ilkbahar mevsiminde yoğunlaştığı görülmektedir.



**Grafik 5.8.** Evden Hırsızlık Suçunun Günlere Dağılımı  
**Kaynak:** (Emniyet Genel Müdürlüğü, 2017-2021)

Evden hırsızlık suçunun günlere dağılımına baktığımızda günler arasında farklılaşmanın olmadığı görülmektedir. En fazla evden hırsızlık suçu pazartesi (35), en az ise perşembe (12) günü meydana gelmiştir. Evden hırsızlık suçunun genel olarak hafta içi günlerinde yoğunlaştığı hafta sonu tatil günlerinde ise azaldığı tespit edilmiştir.



**Grafik 5.9.** Evden Hırsızlık Suçlarının Saatlere Göre Dağılımı  
**Kaynak:** (Emniyet Genel Müdürlüğü, 2017-2021)

Evde hırsızlık suçlarının saati, çoğu zaman kesin bir şekilde tespit edilemez. Bunun nedeni, ev halkının hırsızlık anında evde olmamalarıdır. İşte, dışarıda ya da tatilde olan kişiler, suçun ne zaman gerçekleştiği hakkında net bir bilgi veremezler. Bu nedenle, mağdurlar genellikle karakola başvurduklarında olayın tarih ve saati konusunda yalnızca tahmini bilgiler sunabilirler. Fakat istisnai olarak mekânda ve çevrede güvenlik kameraları var ise suçun işlendiği kesin saate ulaşılabilir. Evden hırsızlık suçu gün içinde en çok 14.00–15.00

ve 20.00 saatlerinde en az ise sabah erken saatlerinde 05.00 ile 06.00 saatleri arasında gerçekleşmektedir.

### 5.2.1.2. Açıktan Hırsızlık

Herkesçe görülebilir ve ulaşılabilir kamuya açık alanlarda bırakılan korumasız malzemelerin çalınmasıdır. Bir konutun ya da iş yerinin kapısı açık bırakılmış ve hırsızlığa konu olan malzeme ortada bırakılması buradan yapılan hırsızlık açıktan hırsızlık olarak nitelendirilir. Açıktan hırsızlık suçu birçok şekilde gerçekleşebilir. Parklarda ve banklarda otururken unutulmuş eşyalar, yürürken düşen ve fark edilmediği için düştüğü yerde kalan eşyalar, ev taşıma sırasında dışarıda kalan eşyalar, işyerleri önüne bırakılan eşyalar, inşaatlarda açıkta bulunan eşyalar vs. sayısını arttırmak mümkündür (Taflan, 2022). Çalışma alanında açıktan hırsızlık evden hırsızlık suçundan sonra ikinci sırada gelir.

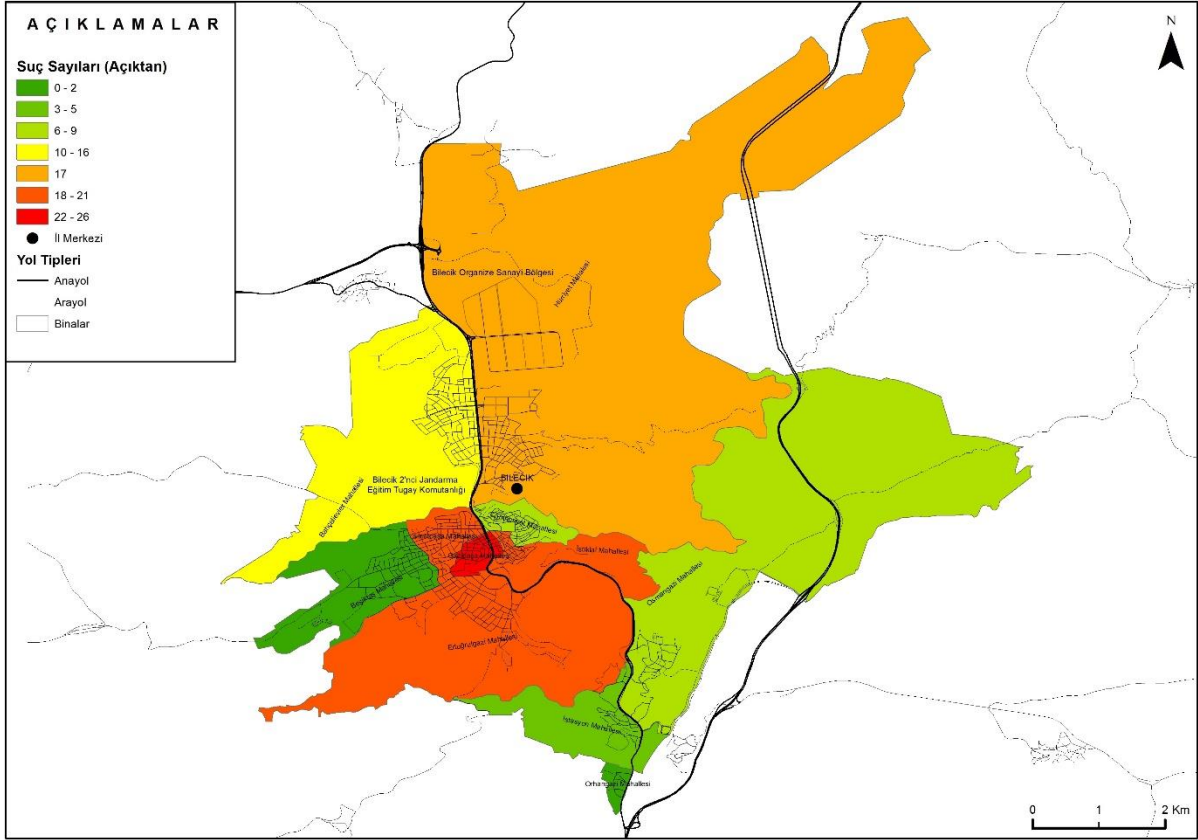
Çalışma alanında 2017-2021 yılları arasında Açıktan Hırsızlık, hırsızlık suçları içinde (142) %23,24 ile 2. sırada gelmektedir.

**Tablo 5.8.** Açıktan Hırsızlık Suçu Yıllara ve Mahallelere Dağılımı

Mahalle	2017	2018	2019	2020	2021	Toplam
Bahçelievler	4	3	2	3	3	15
Beşiktaş	1	0	0	1	1	3
Cumhuriyet	1	3	2	1	0	7
Ertuğrulgazi	3	6	3	3	5	20
Gazipaşa	6	8	7	3	2	26
Hürriyet	2	3	2	4	6	17
İsmetpaşa	3	7	5	0	4	19
İstasyon	1	1	1	0	2	5
İstiklal	4	7	2	3	5	21
Orhangazi	0	0	0	0	0	0
Osmangazi	3	1	4	1	0	9
Pelitözü	0	0	0	0	0	0
<b>Toplam</b>	<b>28</b>	<b>39</b>	<b>28</b>	<b>19</b>	<b>28</b>	<b>142</b>

**Kaynak:** (Emniyet Genel Müdürlüğü, 2017-2021)

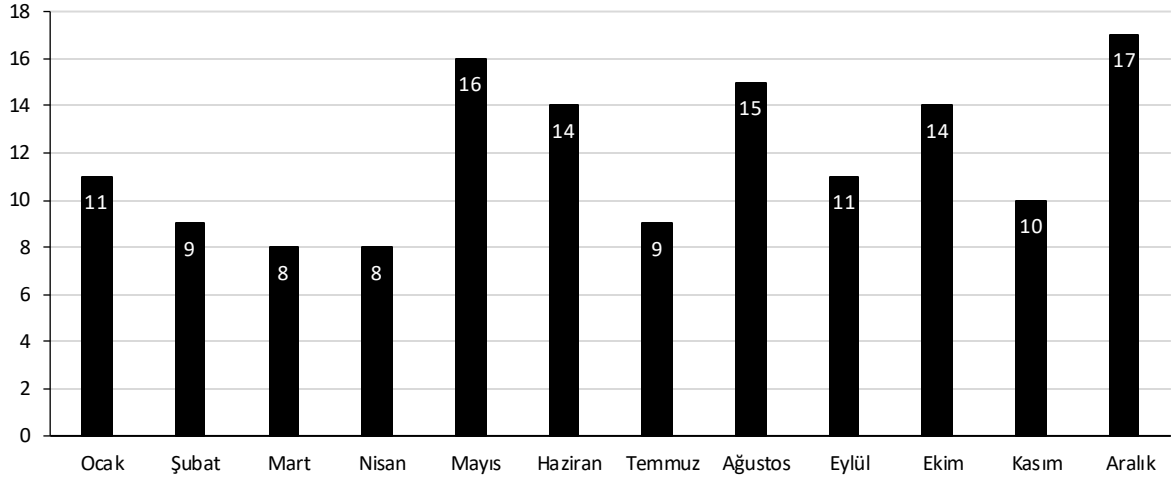
Açıktan hırsızlık suçlarının yıllara göre dağılımına baktığımızda 2018 yılında (39) en fazla, 2020 yılında (19) en az gerçekleşmiştir. Yine açıktan hırsızlık suçunun 2020 yılında en az gerçekleşmesinde evden hırsızlık suçunda olduğu gibi Covid-19 virüsü tedbirlerinden dolayı sokağa çıkma yasaklarının uygulanması etkili olmuştur.



**Şekil 5.5. Açıktan Hırsızlık Suçunun Mahallelere Dağılımı**

Açıktan hırsızlık suçu özellikle MİS’de yoğunlaşmaktadır. MİS’de nüfusun yoğun olması bu alanlarda tınakçılık, cep telefonu, cüzdan, çanta vb. eşyaların çalınması açıktan hırsızlık kapsamına girmektedir. Açıktan hırsızlık suçunun dağılımına baktığımızda en fazla MİS konumunda olan Gazipaşa Mahallesi’nde olduğu görülmektedir. Açıktan hırsızlık suçunun MİS konumunda bulunan Gazipaşa Mahallesi içerisinde yoğunlaşmasında ticarete bağlı olarak nüfus hareketinin fazla olması önemli bir etkiye sahiptir. Açıktan hırsızlık suçunun nüfus miktarıyla bir bağlantısının olmadığını, bu suç türünün işlenmesinde günlük nüfus hareketinin fazla olmasının etkili olduğunu söyleyebiliriz.

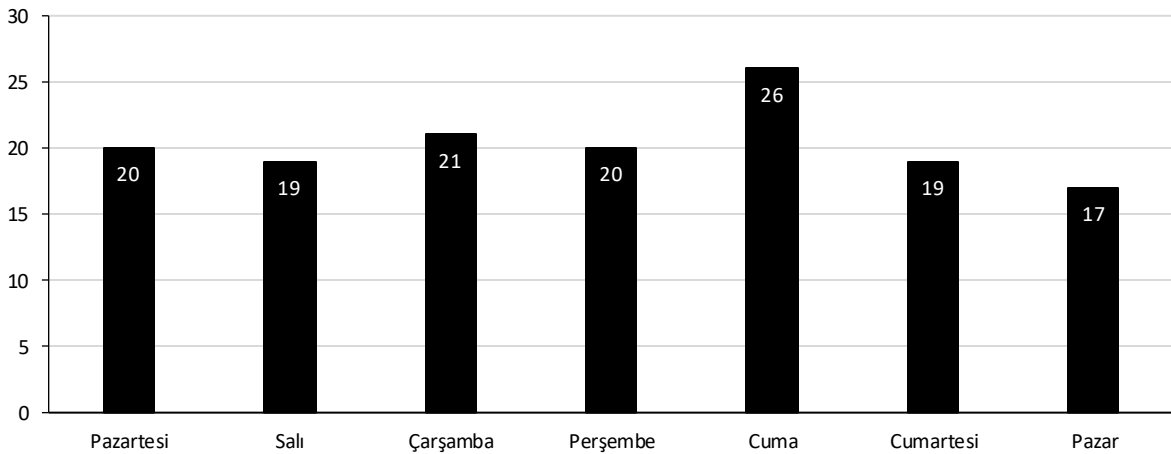
Pelitözü, Orhangazi mahallerinde açıktan hırsızlık suçuna hiç rastlanılmadığı görülmektedir. Bu mahallelerin sosyoekonomik seviyelerinin düşük olması, MİS’e uzak olmasına bağlı olarak nüfus hareketliliğinin az olması, burada ikamet eden insan sayısının az olması ve sosyal ilişkilerin daha kuvvetli olması açıktan hırsızlık suçunun hiç ya da az olmasında etkili olmuştur.



**Grafik 5.10.** Açıktan Hırsızlık Suçunun Aylara Dağılımı

**Kaynak:** (Emniyet Genel Müdürlüğü, 2017-2021)

Aylara göre baktığımızda en fazla aralık ayında (17), en az mart-nisan aylarında (8) gerçekleşmiştir. Açıktan hırsızlık suçunun kış mevsiminde gerçekleştiği gözümüze çarpar bunda faalin kalın giyinmesi suça konu malzemenin saklanması kolaylaştırması etkili olmuştur. Kış mevsiminde iklim şartlarının olumsuzluğundan dolayı inşaat gibi açık alanlarda çalışan işçilerin tatil yapması inşaatların boş kalmasına buradaki değerli malzemelerin ve makinelerin hırsızlar tarafından açık ve çekici hedef olmasına neden olmuş ve suç işleme sayısını arttırmıştır.

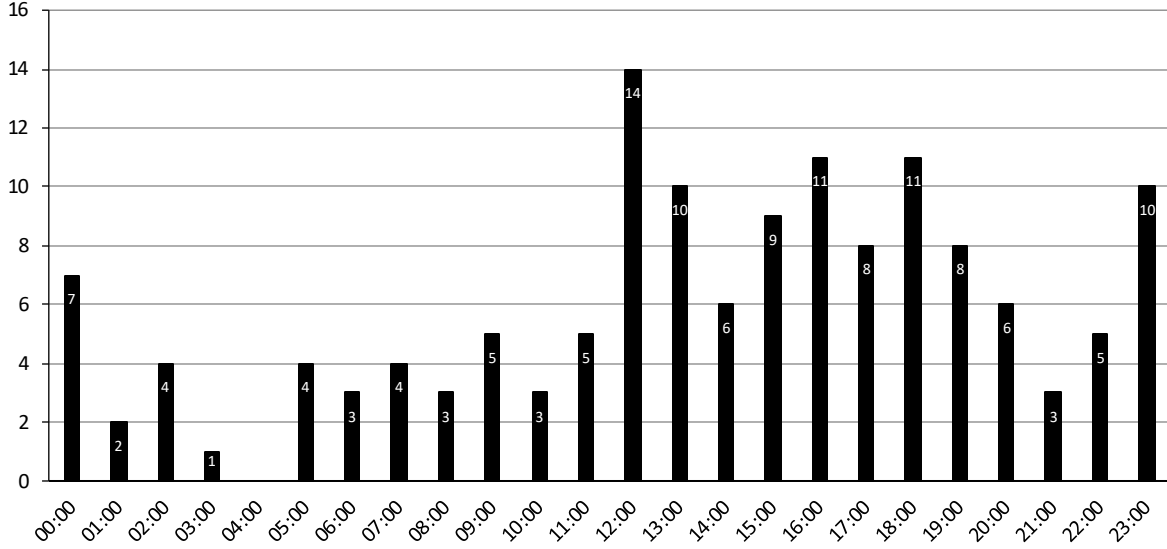


**Grafik 5.11.** Açıktan Hırsızlık Suçunun Günlere Dağılımı

**Kaynak:** (Emniyet Genel Müdürlüğü, 2017-2021)

Açıktan hırsızlık suçunun günlere dağılımına baktığımızda günler arasında farklılaşmanın olmadığı görülmektedir. En fazla açıktan hırsızlık suçu (26) ile cuma günü en az ise (17) ile pazar günü meydana gelmiştir. Tabloya baktığımızda açıktan hırsızlık suçunun

en az pazar günleri gerçekleştiği gözümüze çarpar, bunda pazar gününün hafta tatili olması sebebiyle MİS’de iş yerlerinin kapalı olması insanların dinlenmek amacıyla evlerinde vb. yerlerde zaman geçirmesine bağlı olarak günlük insan hareketliliğinin azalmasına bağlı olarak gerçekleştiği yorumunu yapabiliriz.



**Grafik 5.12.** Açıktan Hırsızlık Suçunun Saatlere Dağılımı

**Kaynak:** (Emniyet Genel Müdürlüğü, 2017-2021)

Açıktan hırsızlık suçunun saatlere göre dağılımına baktığımızda öğleden sonraki saatlerde yoğunlaştığı görülmektedir. En fazla açıktan hırsızlık suçu (14) saat 14.00’te işlenmişken 04.00’te ise hiç işlenmemiştir.

### 5.2.1.3. İş Yerinden ve Kurumdan Hırsızlık

İş yerleri yükte hafif pahada ağır ürünleri bulundurması, insan yoğunluğunun ve hareketliliğinin fazla olması, işyerlerinde alışveriş sırasında kargaşanın ve çalışanların dalgınlığı hırsızlar için çekici unsurlar arasında yer alabilir. Buna karşılık son yıllarda teknolojinin gelişmesine bağlı olarak hemen hemen bütün işyerlerinde güvenlik kameralarının bulunması, insan hareketliliğine bağlı olarak sokakta ve caddede çok fazla gözün olması hırsızlıklar üzerinde azaltıcı etkiye sahiptir.

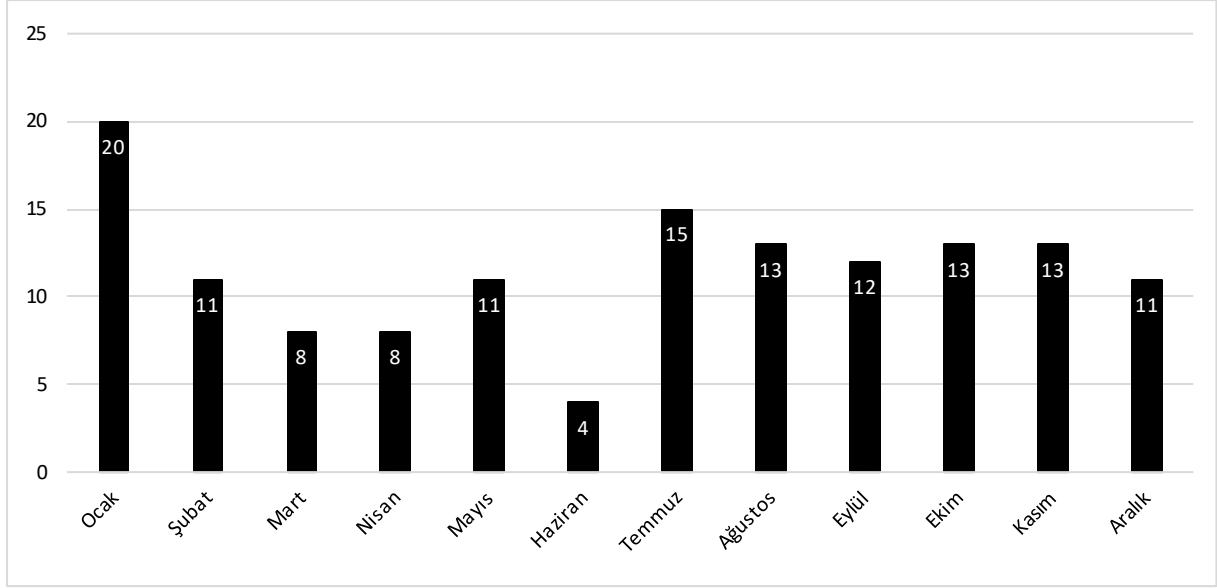
Çalışma alanında 2017-2021 yılları arasında İş yerinden ve Kurumdan Hırsızlık, hırsızlık suçları içinde (139) %22,75 ile 3. sırada gelmektedir.



İş yerinden ve kurumdan hırsızlık suçunun mahallelere göre dağılımı incelendiğinde MİS çevresinde yoğunlaştığı gözlemlenir. MİS’ de bankaların, market zincirlerinin, eczanelerin, kuyumcuların, mobilyacıların, telefoncuların ve her türlü işyerlerinin bulunması hırsızlar tarafından cazip alanlar olarak görülmektedir (Şekil 5.7). MİS konumunda bulunan Gazipaşa Mahallesi (32) ve İstiklal Mahallesi’nde (30) adet iş yerinden ve kurumdan hırsızlık suçu meydana gelmiştir. Üçüncü sırada gelen Hürriyet Mahallesi’nde oto sanayinin bulunmasına bağlı iş yerleri sayısının fazla olması etkilidir. MİS konumunda bulunmamasına rağmen Bahçelievler ve Ertuğrulgazi mahallelerinde suç sayısının fazla olmasında nüfusun fazla olmasına bağlı olarak çok fazla işyerine sahip olması etkili olmuştur. Şehrin kenar kuşağında bulunan nüfusun merkeze göre az, insan hareketliliğinin minimum ve sosyal ilişkilerin kuvvetli olduğu Pelitözü ve Orhangazi mahallelerinde çalışılan tarihler arasında iş yerinden ve kurumdan hırsızlık suçu meydana gelmemiştir.



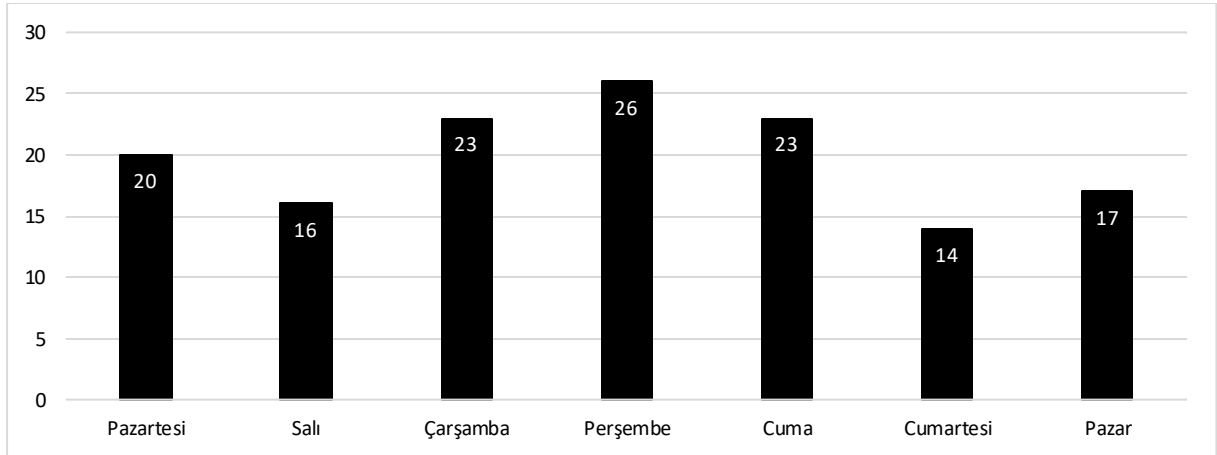
Şekil 5.7. MİS Konumunda Bulunan Gazipaşa Mahallesi’nden Bir Görünüm



**Grafik 5.13.** İş Yerinden ve Kurumdan Hırsızlık Suçunun Aylara Dağılımı

**Kaynak:** (Emniyet Genel Müdürlüğü, 2017-2021)

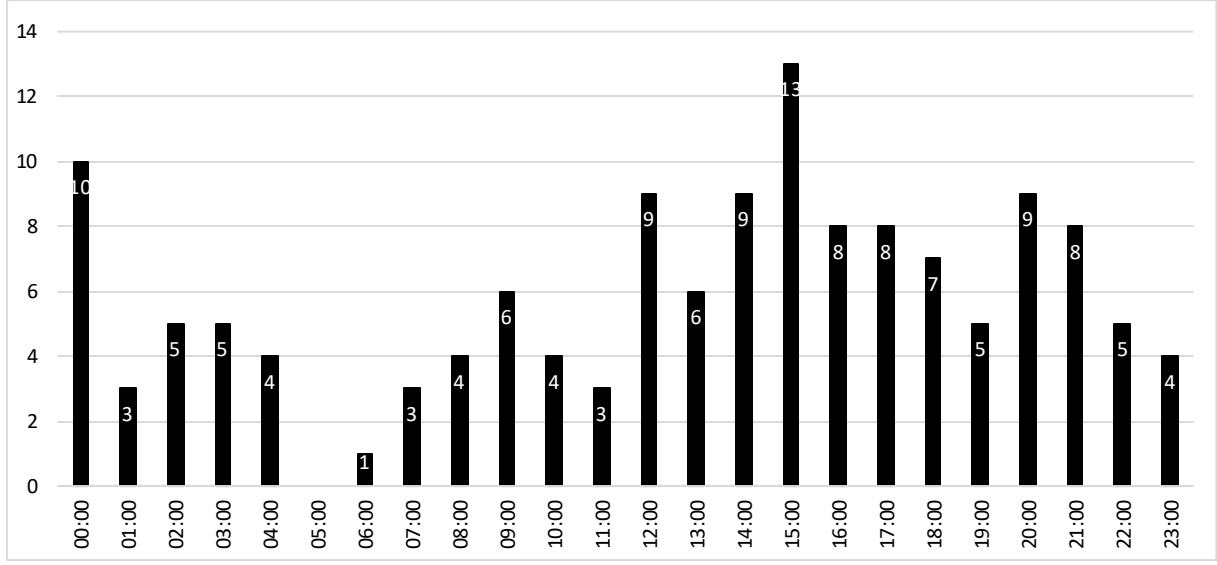
İş yerinden ve kurumdan hırsızlık suçunun aylara göre dağılımına baktığımızda en fazla sonbahar ve kış aylarında yoğunlaştığı görülmektedir. Bu dönemde yoğunlaşmış olmasında havanın erken kararması ve suçlunun mevsimsel olarak kalın giyinme imkânına bağlı olarak suça konu eşyanın saklanması kolaylaştırması etkili olmaktadır. İş yerinden ve kurumdan hırsızlık en fazla (20) ocak ayında en az ise (4) haziran ayında işlenmiştir.



**Grafik 5.14.** İş Yerinden ve Kurumdan Hırsızlık Suçunun Günlere Dağılımı

**Kaynak:** (Emniyet Genel Müdürlüğü, 2017-2021)

İş yerinden ve kurumdan hırsızlık suçunun günlere dağılımına baktığımızda günler arasında farklılaşmanın olmadığı görülmektedir. İş yerinden ve kurumdan hırsızlık suçu en fazla (26) ile perşembe günü en az ise (14) cumartesi günü meydana gelmiştir.



**Grafik 5.15.** İş Yerinden ve Kurumdan Hırsızlık Suçunun Saatlere Dağılımı

**Kaynak:** (Emniyet Genel Müdürlüğü, 2017-2021)

İş yerinden ve kurumdan hırsızlık suçunun saatlere göre dağılımına baktığımızda öğleden sonraki saatlerde yoğunlaştığı görülmektedir. Bunda öğleden sonraki saatlerde insan hareketliliğinin ve yoğunluğunun artması etkili olmaktadır. İş yerinden ve kurumdan hırsızlık suçu en fazla (13) saat 15.00’te işlenmişken saat 05.00’te ise hiç işlenmemiştir.

#### 5.2.1.4. Motosiklet, Bisiklet ve Elektrikli Bisiklet Hırsızlığı

2017-2021 yılları arasında Bilecik şehrinde toplam 44 motosiklet, 18 bisiklet ve elektrikli bisiklet hırsızlığı toplam 62 suç meydana gelmiştir. Motosiklet, bisiklet ve elektrikli bisiklet hırsızlığı, hırsızlık suçları içinde (62) %10,15 ile 4. sırada gelmektedir.

**Tablo 5.10.** Motosiklet, Bisiklet ve Elektrikli Bisiklet Hırsızlığı Mahallelere ve Yıllara Dağılımı

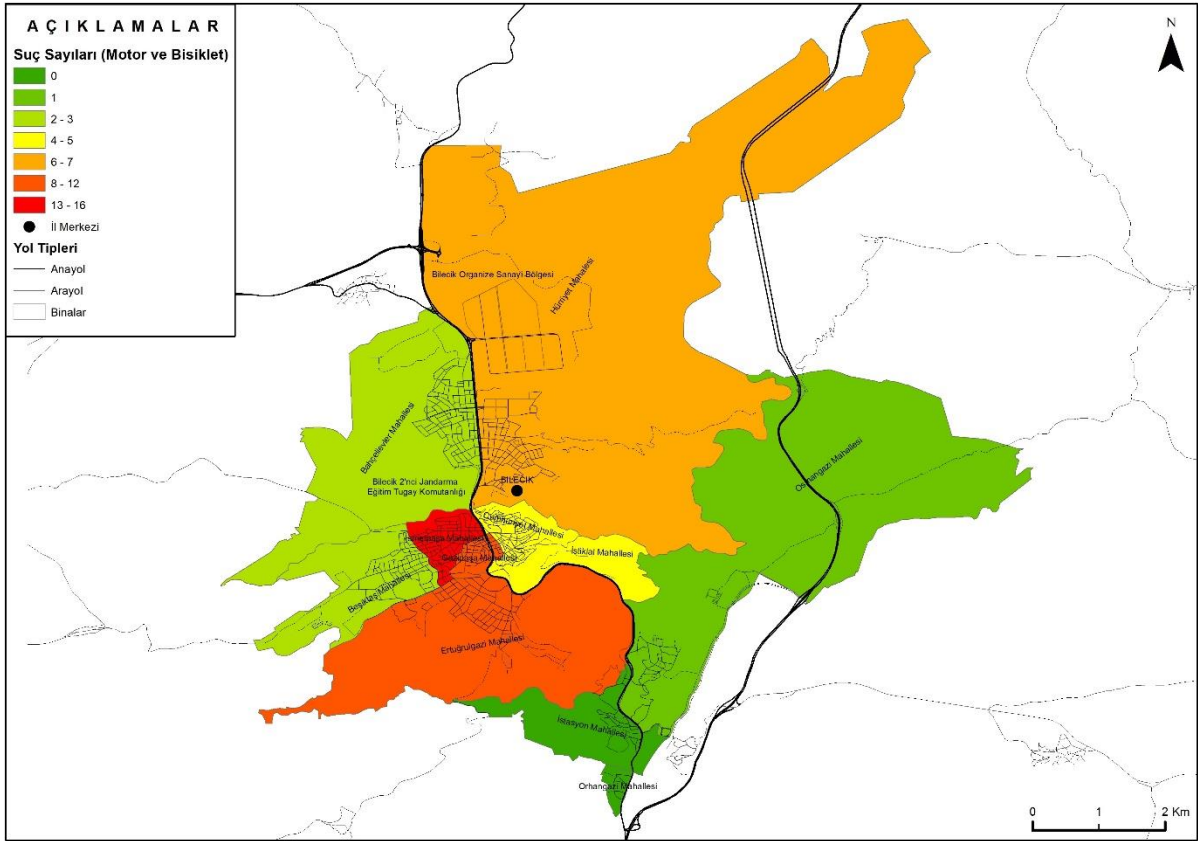
Mahalle	2017	2018	2019	2020	2021	Toplam
Bahçelievler	0	1	0	1	1	3
Beşiktaş	0	0	0	2	0	2
Cumhuriyet	1	0	1	1	2	5
Ertuğrulgazi	2	4	3	0	1	10
Gazipaşa	3	2	2	3	2	12
Hürriyet	2	2	1	0	2	7
İsmetpaşa	3	1	2	8	2	16
İstasyon	0	0	0	0	0	0
İstiklal	1	1	1	1	1	5
Orhangazi	0	0	0	0	0	0

**Tablo 5.10. Devamı**

Osmangazi	0	0	0	1	0	1
Pelitözü	0	0	0	0	1	1
<b>Toplam</b>	12	11	10	17	12	62

**Kaynak:** (Emniyet Genel Müdürlüğü, 2017-2021)

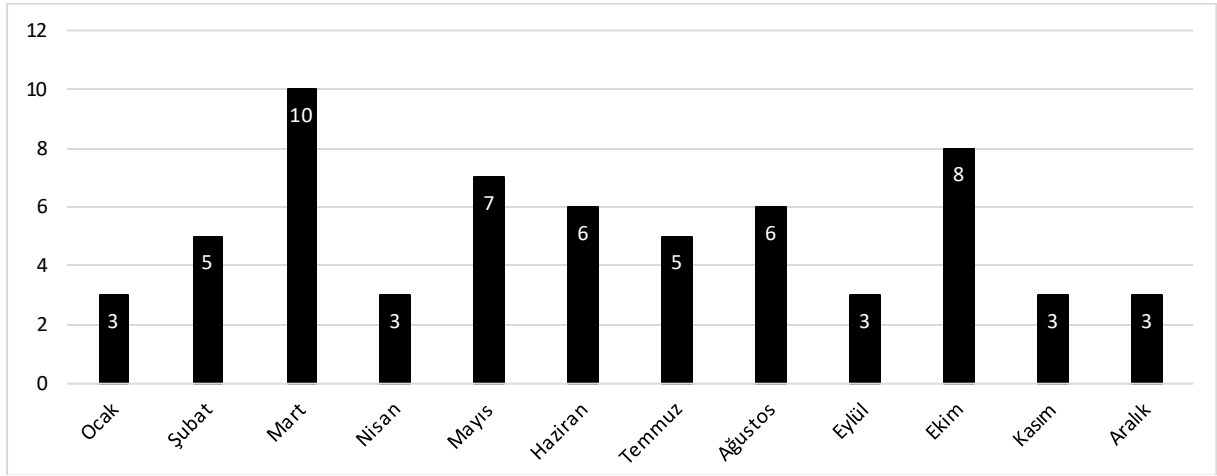
Motosiklet, bisiklet ve elektrikli bisiklet hırsızlığının yıllara göre dağılımına baktığımızda 2020 yılında (17) en fazla, 2019 yılında (10) en az gerçekleşmiştir.



**Şekil 5.8. Motosiklet, Bisiklet ve Elektrikli Bisiklet Hırsızlığı Suçunun Mahallelere Dağılımı**

Motosiklet, bisiklet ve elektrikli bisiklet hırsızlığı en fazla (16) İsmetpaşa Mahallesi'nde meydana gelirken İstasyon Mahallesi'nde hiç işlenmemiştir. Karakolla yapılan mülakatta bu suç oranının İsmetpaşa Mahallesi'nde fazla olmasında Sevgi Evleri isimli yatılı erkek öğrenci yurdunda yaşayan çocukların ve Cumhuriyet İlkokulu'nda okuyan öğrencilerin okul çıkışında açıkta bulunan ve kolay hedef konumundaki motosiklet, bisiklet ve elektrikli bisikletleri çalmasının etkili olduklarını belirttiler. Tabloyu incelediğimizde Gazipaşa Mahallesi (12) motosiklet, bisiklet ve elektrikli bisiklet hırsızlığında 2. sırada gelmesinde yine

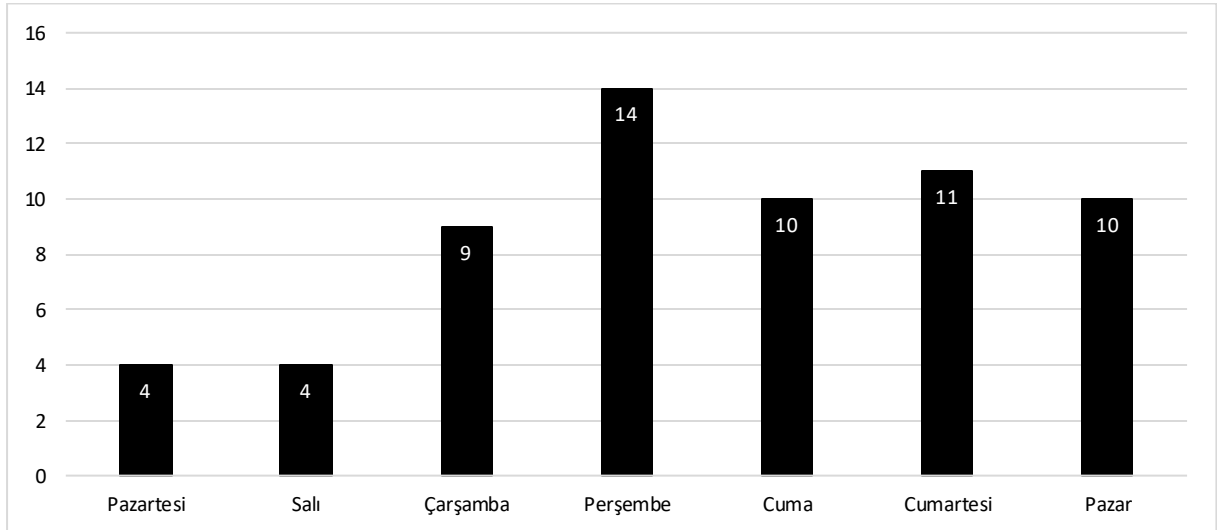
okullara yakın olması ve MİS konumundan dolayı günübirlik hareketliliğin fazla olması etkili olmuştur.



**Grafik 5.16.** Motosiklet, Bisiklet ve Elektrikli Bisiklet Hırsızlığı Suçunun Aylara Dağılımı

**Kaynak:** (Emniyet Genel Müdürlüğü, 2017-2021)

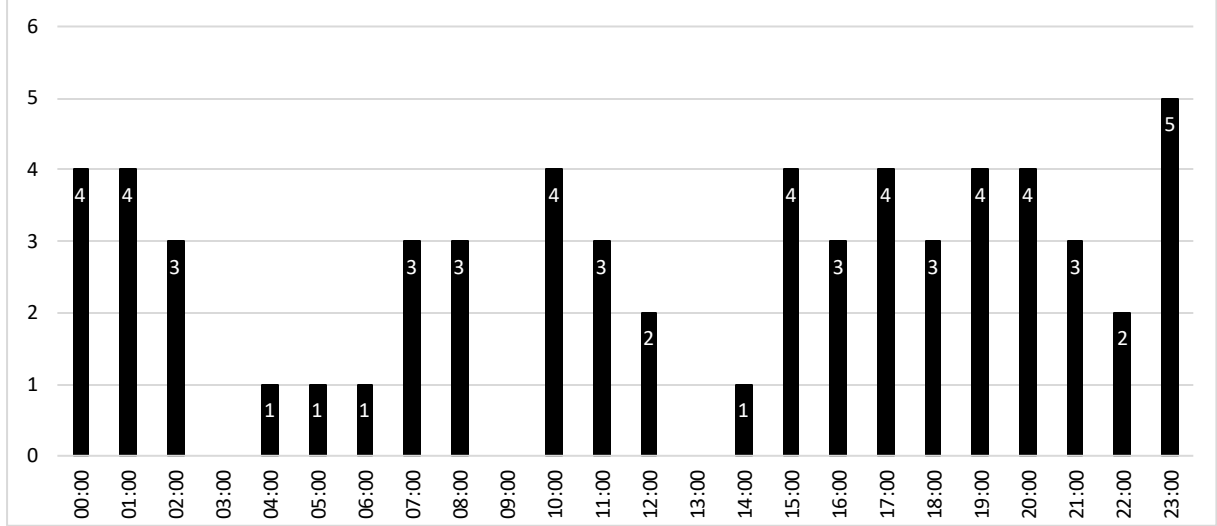
Motosiklet, bisiklet ve elektrikli bisiklet hırsızlığının aylara göre dağılımına baktığımızda en fazla (10) mart ayında, en az (3) ocak, nisan, eylül, kasım ve aralık ayında meydana gelmiştir. Genel olarak motosiklet, bisiklet ve elektrikli bisiklet hırsızlığının ilkbahar ve yaz aylarında arttığı kış aylarında ise azaldığı gözlemlenmektedir. Bunun nedeni kış aylarında iklimden dolayı motosiklet ve bisiklet kullanımının azalmasıdır.



**Grafik 5.17.** Motosiklet, Bisiklet ve Elektrikli Bisiklet Hırsızlığı Günlere Dağılımı

**Kaynak:** (Emniyet Genel Müdürlüğü, 2017-2021)

Motosiklet, bisiklet ve elektrikli bisiklet hırsızlığı suçunun günlere dağılımına baktığımızda günler arasında farklılaşmanın olmadığı görülmektedir. En fazla (14) perşembe günü en az ise (4) pazartesi ve salı günü meydana gelmiştir.



**Grafik 5.18.** Motosiklet, Bisiklet ve Elektrikli Bisiklet Hırsızlığı Suçunun Saatlere Dağılımı

**Kaynak:** (Emniyet Genel Müdürlüğü, 2017-2021)

Motosiklet, bisiklet ve elektrikli bisiklet hırsızlığı suçunun saatlere göre dağılımına baktığımızda öğleden sonraki saatlerde yoğunlaştığı görülmektedir. Motosiklet, bisiklet ve elektrikli bisiklet hırsızlığı suçu en fazla (5) saat 23.00 de işlenmiştir, saat 03.00-09.00 ve 13.00'te ise hiç işlenmemiştir.

Motosiklet, bisiklet ve elektrikli bisiklet hırsızlığı suçunun akşam ve gece saatlerinde arttığı gözlenmektedir bunda akşam ve gece karanlığına bağlı olarak insan yoğunluğunun az olması bina dışında kalan motosiklet ve bisikletlerin üzerindeki gözlerin azalmasına neden olmakta bu da hedefin ulaşılabilirliğinin artmasında etkili olmuştur.

#### 5.2.1.5. Otodan Hırsızlık

Otodan hırsızlık suçları, çeşitli yöntemlerle gerçekleşmektedir. Bu yöntemler arasında aracın camını kırmak, cam fitillerini sökmek, tornavida, ıspatula ve çelik tel gibi aletler kullanarak camı açmak ya da yazılımlı anahtar yardımıyla kapıyı açmak yer almaktadır. Bu durum, hırsızların yaratıcılığını ve çeşitli teknikler geliştirdiklerini göstermektedir. Araç hırsızlıklarında genellikle araçla ilişkili unsurlar; teyp, akü, stepne, plaka ve mazot gibi parçalar hedef alınırken, ayrıca araç içinde bulunan değerli eşyalarda (cüzdan, cep telefonları, bilgisayarlar, çantalar vb.) sıklıkla çalınmaktadır. Bu durum, hırsızların hem araç bileşenlerine hem de kullanıcıların kişisel eşyalarına yönelik ilgi gösterdiğini ortaya koymaktadır (Karakaş,

2004; Gürbüz, Karabulut, & Temir, 2013). Son dönemlerde lüks araçlardan pahalı araç parçaları; hayalet ekran, araç farları gibi parçalarda çalınıp satılmaktadır.

Yapılan bir araştırmaya göre ABD’de araçla ilgili hırsızlıkların %85’i araç içerisinde eşya çalınması şeklindedir (Clarke, 2002).

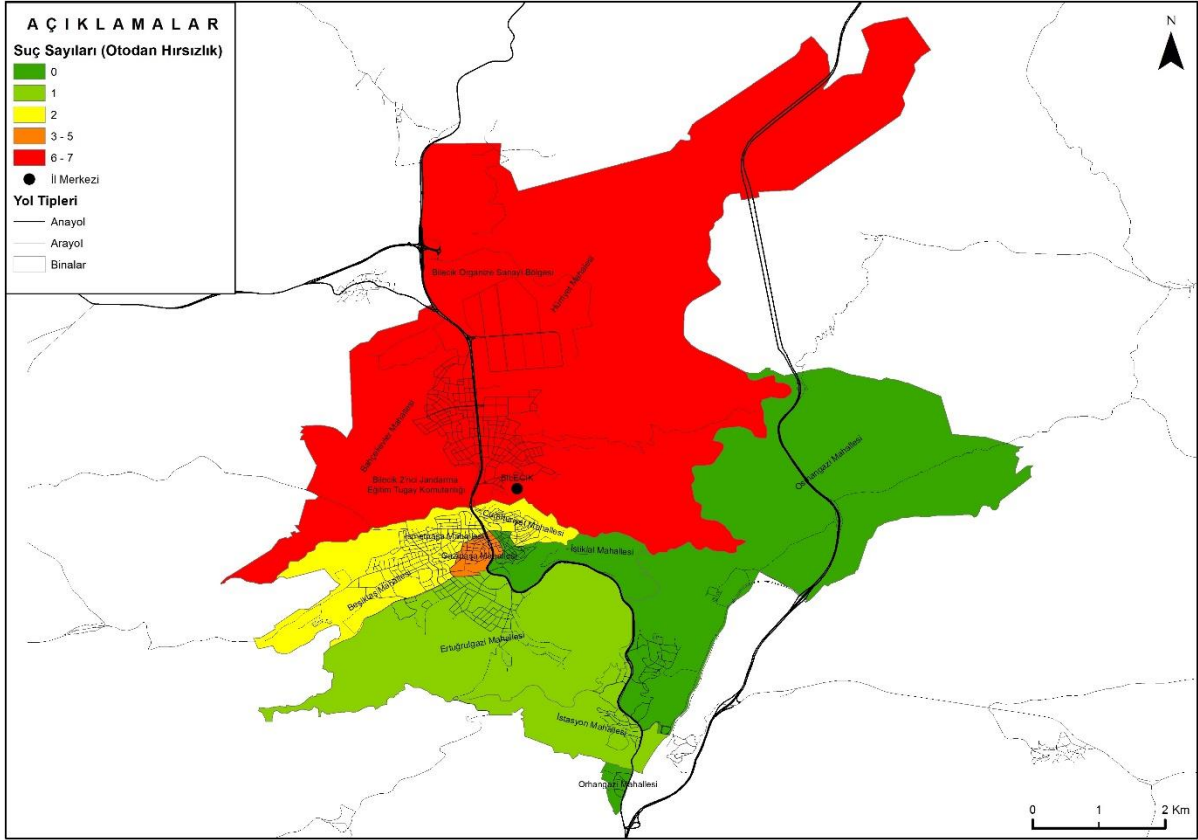
Çalışma alanı sınırları içerisinde 2017-2021 yılları arasında 27 otodan hırsızlık suçu meydana gelmiştir. Otodan hırsızlık, hırsızlık suçları içinde (27) %4,42 ile 6.sırada yer almaktadır.

**Tablo 5.11. Otodan Hırsızlık Mahalle ve Yıllara Dağılımı**

Mahalle	2017	2018	2019	2020	2021	Toplam
Bahçelievler	2	3	2	0	0	7
Beşiktaş	1	1	0	0	0	2
Cumhuriyet	0	0	1	0	1	2
Ertuğrulgazi	1	0	0	0	0	1
Gazipaşa	1	1	3	0	0	5
Hürriyet	4	1	0	0	2	7
İsmetpaşa	1	1	0	0	0	2
İstasyon	1	0	0	0	0	1
İstiklal	0	0	0	0	0	0
Orhangazi	0	0	0	0	0	0
Osmangazi	0	0	0	0	0	0
Pelitözü	0	0	0	0	0	0
<b>Toplam</b>	11	7	6	0	3	27

**Kaynak:** (Emniyet Genel Müdürlüğü, 2017-2021)

Geçmişten günümüze refah seviyesi ve alım gücünün artmasıyla otomobil sayısı artmaktadır. Bu bağlamda bakıldığında 2017 yılından 2021 yılına doğru otodan hırsızlığının artması beklenir. Fakat çalışma alanımızda 2017-2021 yılları arasında suç sayısı bakımından bir düzen yoktur. Suç sayılarına yıl bazında baktığımızda en fazla (11) 2017 yılında meydana gelirken 2020 yılında hiç işlenmemiştir. 2020 yılında otodan hırsızlık suçunun hiç işlenmemiş olmasında covid tedbirleri kapsamında sokağa çıkma yasaklarının olmasına bağlı olarak sokaklarda insan hareketliliğinin az olması emniyet güçlerinin covid tedbirleri kapsamında daha fazla mesai yapması ve evde olan vatandaşların sokakta gözlerinin olması etkili olmuştur.



**Şekil 5.9.** Otodan Hırsızlık Suçunun Mahallelere Dağılımı

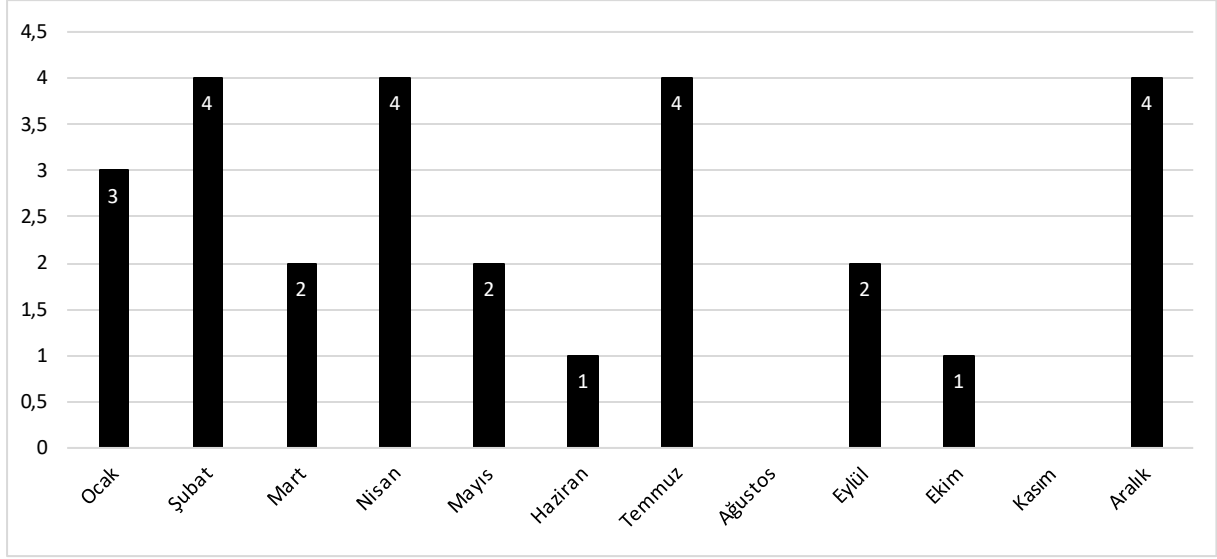
Otodan hırsızlık suçunun mahallelere göre dağılımına baktığımızda en fazla (7) Bahçelievler ve Hürriyet mahallelerinde meydana gelmiştir. Gazipaşa Mahallesi (5) üçüncü sırada yer almaktadır. Otodan hırsızlık suçunun Bahçelievler Mahallesi'nde fazla olmasında nüfusun fazla olmasına bağlı olarak araç sayısının fazla olması, Hürriyet Mahallesi'nde fazla olmasında oto sanayi sitesinin bu mahalle sınırları içerisinde yer alması (Şekil 5.10), Gazipaşa Mahallesi'nde fazla olmasında ise bu mahallenin MİS içinde olması etkili olmuştur. Gazipaşa Mahallesi'nde suç sayısının fazla olmasında resmî kurumların, bankaların ve iş yerlerinin fazla olması rutin işler için şehrin farklı yerlerinden gelen insanların burada yoğunluğa neden olması sokak uzunluğunun ve genişliğinin az olması, resmi ve özel otopark sayısının az olması yol üstündeki parkmatik alanlarının ve otoparkların kısa sürede dolmasına neden olmuştur. Böylece insanların araçlarını arka sokaklardaki tenha alanlara park etmelerine neden olmuştur (Şekil 5.11).



Şekil 5.10. Hürriyet Mahallesi'ndeki Oto Sanayi Bölgesinden Bir Görünüm



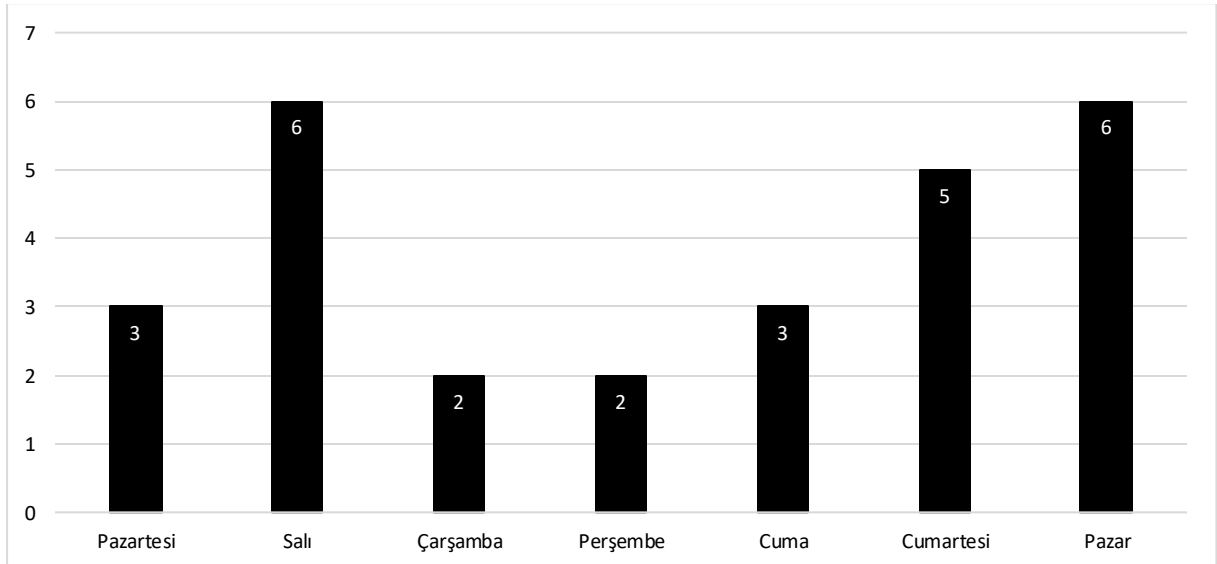
Şekil 5.11. Gazipaşa Mahallesi'ndeki Ara Sokaklara Park Eden Araçların Görünümü



**Grafik 5.19.** Otodan Hırsızlık Suçunun Aylara Dağılımı

**Kaynak:** (Emniyet Genel Müdürlüğü, 2017-2021)

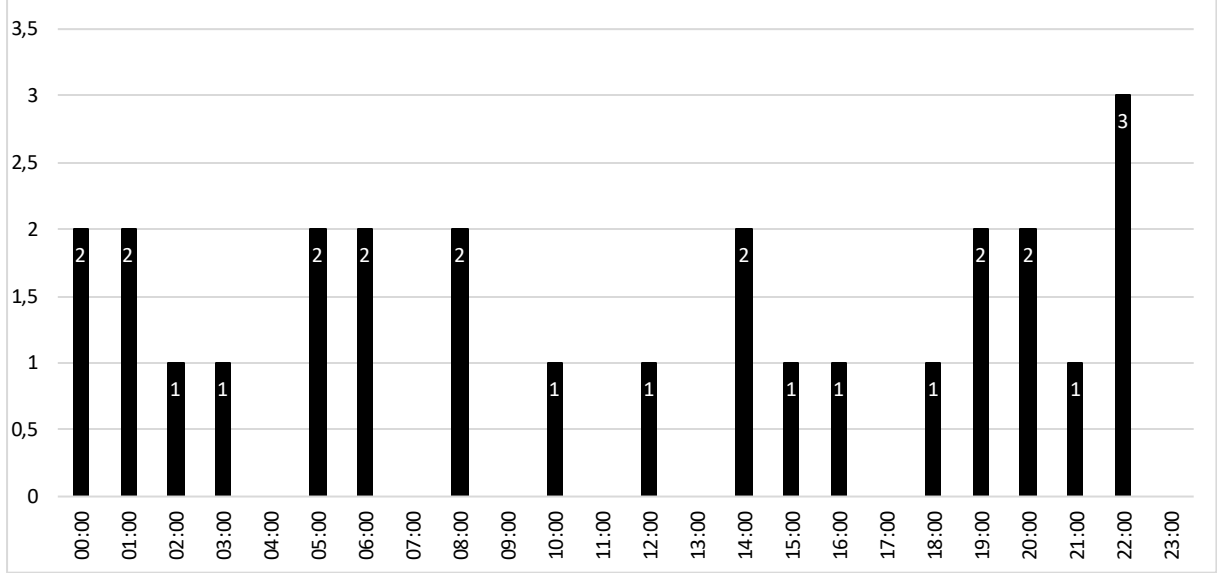
Otodan hırsızlığının aylara göre dağılımına baktığımızda en fazla (4) şubat–nisan–temmuz-aralık ayında işlenmiş, ağustos ve kasım ayında hiç işlenmemiştir. Genel olarak otodan hırsızlığının kış aylarında arttığı gözlemlenmektedir bunun nedeni kış aylarında iklimden dolayı havanın erken kararmasına bağlı gece süresi uzamasıdır, gece insanlar uykuda olduğu için etraftaki gözlerin az olması etkili olmuştur. Ayrıca soğuk havalardan dolayı dışarıdaki insan hareketliliğinin azalması etkili olmuştur.



**Grafik 5.20.** Otodan Hırsızlık Suçunun Günlere Dağılımı

**Kaynak:** (Emniyet Genel Müdürlüğü, 2017-2021)

Otodan hırsızlık suçunun günlere dağılımına baktığımızda günler arasında farklılaşmanın olmadığı görülmektedir. En fazla (6) salı ve pazar günü en az ise (2) çarşamba ve perşembe günü meydana gelmiştir.



**Grafik 5.21.** Otodan Hırsızlık Suçunun Saatlere Dağılımı

**Kaynak:** (Emniyet Genel Müdürlüğü, 2017-2021)

Otodan hırsızlık suçunun saatlere göre dağılımına baktığımızda gün içinde havanın kararmasına ve sokakların sakinleşmesine etraftaki gözlerin minimuma inmesine bağlı olarak akşam saatleri ve gece saatlerinde daha fazla meydana gelmiştir.

#### 5.2.1.6. Oto Hırsızlığı

Hırsızlık türleri arasında araç hırsızlığının sayısındaki artış veya azalış, bir ülkenin ya da bölgenin gelişmişliği ile doğrudan ilişkilidir. Gelişmiş ülkelerde, araç sayısının fazla olması nedeniyle bu tür hırsızlıkların oranı daha yüksek bir seyir izlemektedir. Araç sahipliğinin yaygınlaşması oto hırsızlığı sayısını artırır (Karakaş, 2004).

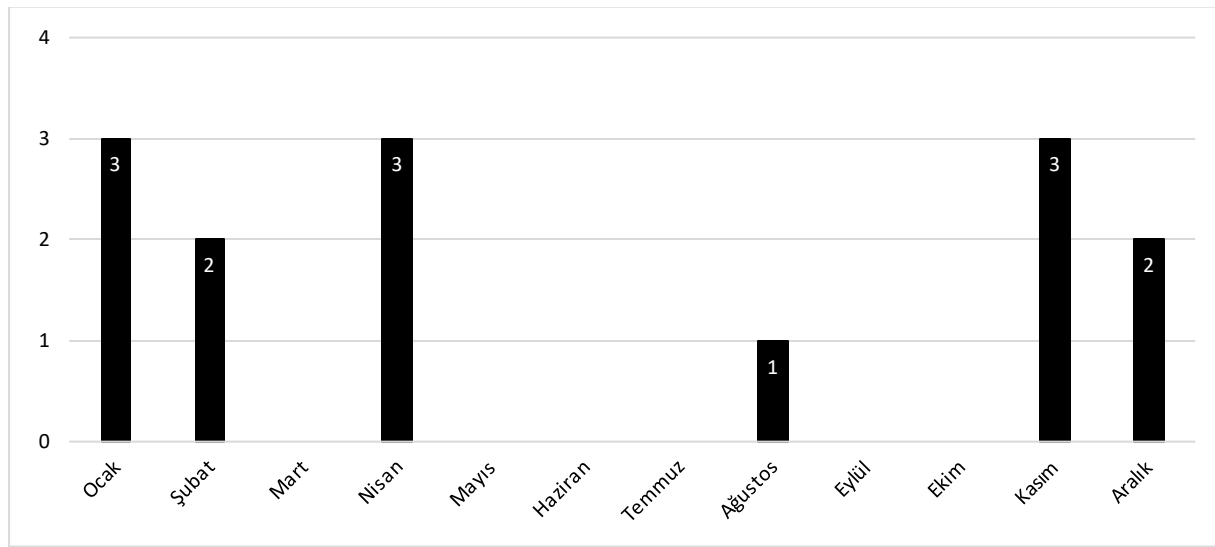
Oto hırsızlığı, genel olarak profesyonel ve amatör olarak iki gruba ayrılmaktadır. Profesyonel hırsızlar, genellikle araç parçalama ve sigorta dolandırıcılığı gibi amaçlarla hareket ederken, amatör hırsızlar daha kısa süreli ihtiyaçlar için (örneğin, gezme veya nakliye) araç çalmaktadır. Bu ayrım, hırsızlık faaliyetlerinin motivasyon ve yöntemler açısından farklılık gösterdiğini ortaya koymaktadır (Karakaş, 2004).

Çalışma alanı sınırları içerisinde 2017-2021 yılları arasında 14 otodan hırsızlık meydana gelmiştir. Oto hırsızlığı, hırsızlık suçları içinde (14) %2,29 ile 8. sırada gelmektedir.



Çalışma alanımızda 2017-2021 yılları arasında suç sayısı bakımından bir düzen yoktur. Suç sayılarına yıl bazında baktığımızda en fazla (4) 2017 ve 2018 yıllarında meydana gelirken en az (1) 2021 yılında meydana gelmiştir.

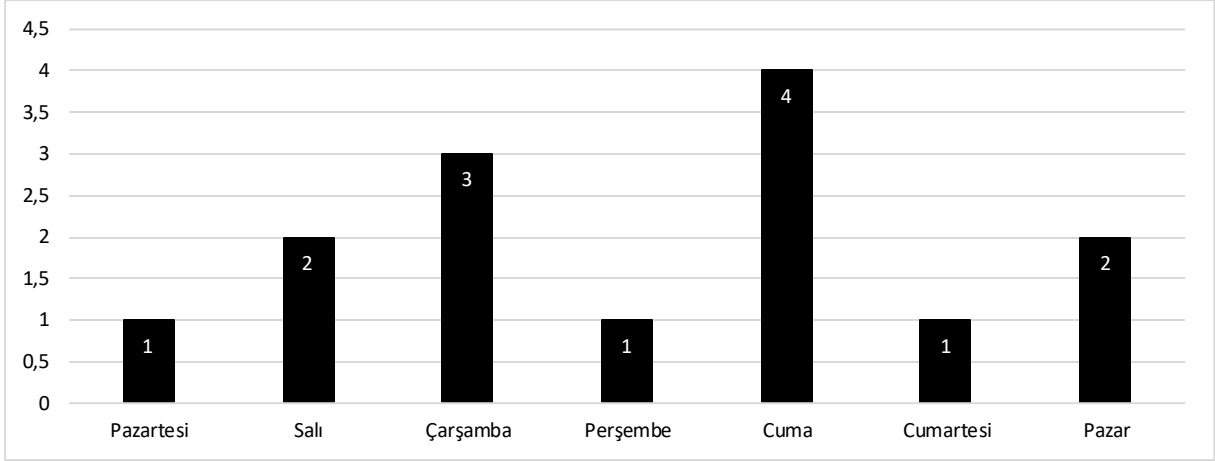
Oto hırsızlığı suçunun mahallelere göre dağılımına baktığımızda en fazla (4) Ertuğrulgazi Mahallesi ve (3) İsmetpaşa Mahallesi'nde meydana gelmiştir. Oto hırsızlığı suçunun Ertuğrulgazi Mahallesi'nde fazla olmasında çok katlı binaların yaygın olması ve burada gelir seviyesi yüksek insanların ikamet etmesi buna bağlı olarak da araç sayısının fazla olması etkili olmuştur.



**Grafik 5.22.** Oto Hırsızlığı Aylara Dağılımı

**Kaynak:** (Emniyet Genel Müdürlüğü, 2017-2021)

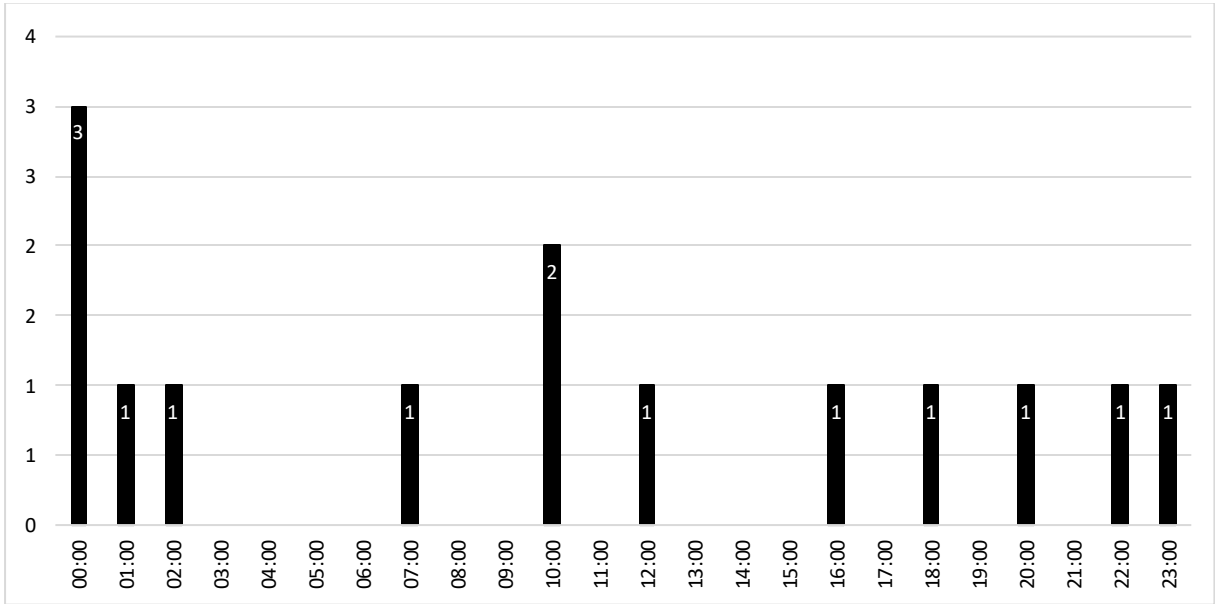
Oto hırsızlığının aylara göre dağılımına baktığımızda en fazla (3) ocak-nisan- kasım aylarında işlenmiştir. Genel olarak otomobil hırsızlığının kış aylarında arttığı gözlemlenmektedir. Bunun nedeni kış aylarında iklimden dolayı havanın erken karaması havanın soğuk olmasından dolayı insanların evlerinde zaman geçirmesi, kapı ve pencerelerin kapalı olmasından dolayı etraftaki gözlerin az olması etkili olmuştur. İnsanlar kapı ve pencereleri kapattığından dışarıdan gelen sesleri fazla duymamaktadır.



**Grafik 5.23. Oto Hırsızlığı Günlere Dağılımı**

**Kaynak:** (Emniyet Genel Müdürlüğü, 2017-2021)

Oto hırsızlığı suçunun günlere dağılımına baktığımızda günler arasında farklılaşmanın olmadığı görülmektedir. En fazla (4) cuma günü en az ise (1) pazartesi-perşembe-cumartesi günleri meydana gelmiştir.



**Grafik 5.24. Oto Hırsızlığı Saatlere Dağılımı**

**Kaynak:** (Emniyet Genel Müdürlüğü, 2017-2021)

Oto hırsızlığı suçunun saatlere göre dağılımına baktığımızda gün içinde hava karamasına ve sokakların sakinleşmesine etraftaki gözlerin minimuma inmesine bağlı olarak akşam ve gece saatlerinde daha fazla meydana gelmiştir.

### 5.2.1.7. Mabetten Hırsızlık

Tüm ibadethaneler, mensuplarının ruhsal huzur bulduğu, mistik bir atmosfere sahip, korunması gereken dokunulmaz özel sosyalleşme alanlarıdır (Çolak & Seğmen, 2024). Müslümanlar için ibadet yeri camiler ve mescitlerdir.

Camii ve mescitlerde hırsızlık genelde ibadethanede toplanan yardım kutularını komple alıp götürmek, kutunun anahtarını kırıp içindeki parayı almak ve ibadethane içinde para edecek ses sistemi, saat, kamera sistemi ve cami muslukları vs. ya da ibadet için gelen insanların askılara astığı kıyafetleri, ayakkabıları çalarak gerçekleşmektedir.

Çalışma alanı sınırları içerisinde 2017-2021 yılları arasında toplam 9 mabetten hırsızlık suçu meydana gelmiştir. Mabetten hırsızlık, hırsızlık suçları içinde (9) %1,7 ile 9.sırada gelmektedir. Çalışmada ele alınan hırsızlık suçları arasında en az işlenen suç türüdür.

**Tablo 5.13.** Mabetten Hırsızlık Mahalle ve Yıllara Dağılımı

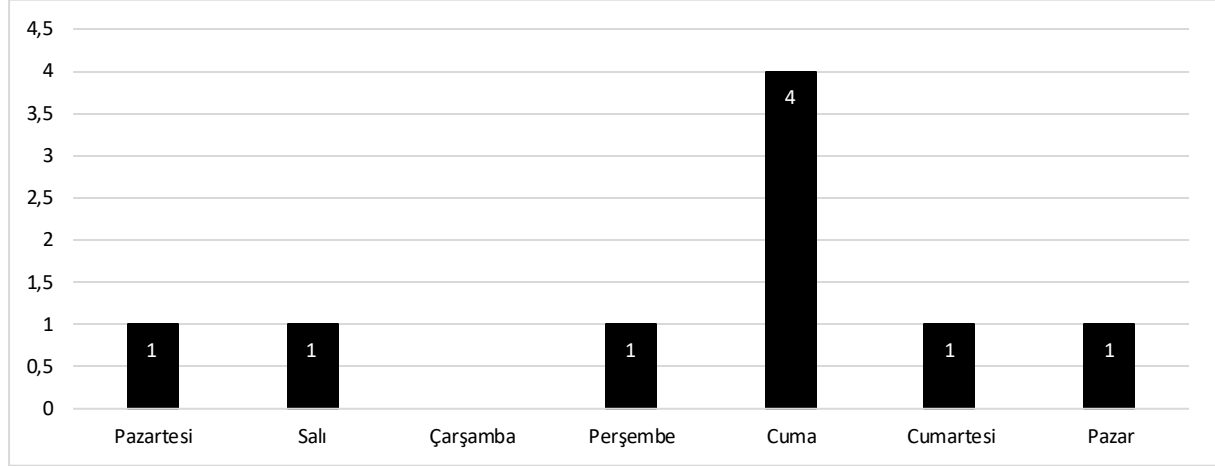
Mahalle	2017	2018	2019	2020	2021	Toplam
Bahçelievler	0	0	0	1	0	1
Beşiktaş	0	0	0	0	0	0
Cumhuriyet	0	0	0	0	0	0
Ertuğrulgazi	1	2	0	0	1	4
Gazipaşa	0	0	0	0	0	0
Hürriyet	0	0	0	0	0	0
İsmetpaşa	0	0	0	0	0	0
İstasyon	0	0	0	0	0	0
İstiklal	0	0	0	1	1	2
Orhangazi	0	0	0	0	0	0
Osmangazi	0	0	0	0	2	2
Pelitözü	0	0	0	0	0	0
<b>Toplam</b>	1	2	0	2	4	9

**Kaynak:** (Emniyet Genel Müdürlüğü, 2017-2021)

Çalışma alanımızda 2017-2021 yılları arasında suç sayısı bakımından bir düzen yoktur. Suç sayılarına yıl bazında baktığımızda en fazla (4) 2021 yılında meydana gelirken 2019 yılında hiç işlenmemiştir.



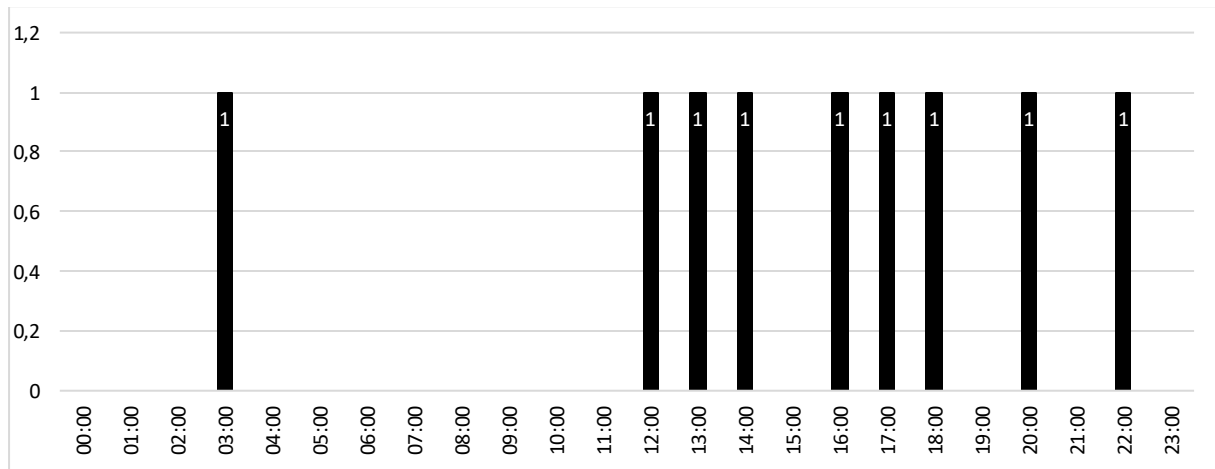
Mabetten hırsızlık suçunun aylara göre dağılımına baktığımızda en fazla (3) ekim ayında işlenmiştir. Mabetten hırsızlık suçunun aylara dağılımına baktığımızda aylar arasında ve mevsimler arasında bir ilişki bulunmamaktadır.



**Grafik 5.26.** Mabetten Hırsızlık Suçunun Günlere Dağılımı

**Kaynak:** (Emniyet Genel Müdürlüğü, 2017-2021)

Mabetten hırsızlık suçunun günlere dağılımına baktığımızda en fazla (4) cuma günü meydana gelirken çarşamba günü hiç işlenmemiştir. Mabetten hırsızlık suçunun cuma günü artmasında cuma namazına bağlı olarak çok fazla insanın ibadethaneye gelmesi, cuma namazından sonra yardım toplanması suç için çekicilik oluşturmaktadır. Namazdan önce abdest alırken asılan kıyafetlerin cebinden değerli eşyaların çalınması namaz esnasında ibadet için gelen insanların dalgınlığını ve kalabalığı fırsat bilerek cep telefonlarının, askıda olan kıyafetlerinin ve dışarıda duran ayakkabılarının çalınması şeklinde hırsızlık suçu meydana gelmektedir.



**Grafik 5.27.** Mabetten Hırsızlık Suçunun Saatlere Dağılımı

**Kaynak:** (Emniyet Genel Müdürlüğü, 2017-2021)

Mabetten hırsızlık suçunun saatlere dağılımına baktığımızda öğle ve öğlenden sonraki saatlerde artmaktadır. Öğle namazı saatinden itibaren yatsı namazı saatine kadar ibadet etmek için camilerin açık olması camileri korunmasız hale getirmekte ve hırsız için uygun şartlar oluşmaktadır. Bu nedenlerden dolayı mabetten hırsızlık suçu öğle ve akşam saatlerinde yoğunlaşmaktadır.

#### 5.2.1.8. Yağma (Gasp)

Yağma, bir malın alınmasına karşı koymak, kişinin kendisine veya bir yakınının hayatına, vücut dokunulmazlığına saldırı gerçekleştireceğinden veya kişinin mal varlığına büyük bir zarara uğratacağından tehdit veya cebir kullanılmasıdır (Demirci, 2014). Halk arasında gasp olarak bilinen yağma suçu, insanların değerli eşyalarını zorla alma eylemidir. Bu tür suçlar, genellikle toplumsal huzuru bozduğu için, halk arasında korku yaratır. Gasp olaylarının artması, özellikle sokaklarda ya da kamusal alanlarda yaşayan insanların güvenliğini tehdit eder. Mağdurların yaşadığı maddi ve manevi zararlar, sadece kişisel değil, toplumsal bir kayıp olarak da görülür çünkü güvenlik duygusunun zedelenmesi, toplumun geneline yayılabilir.

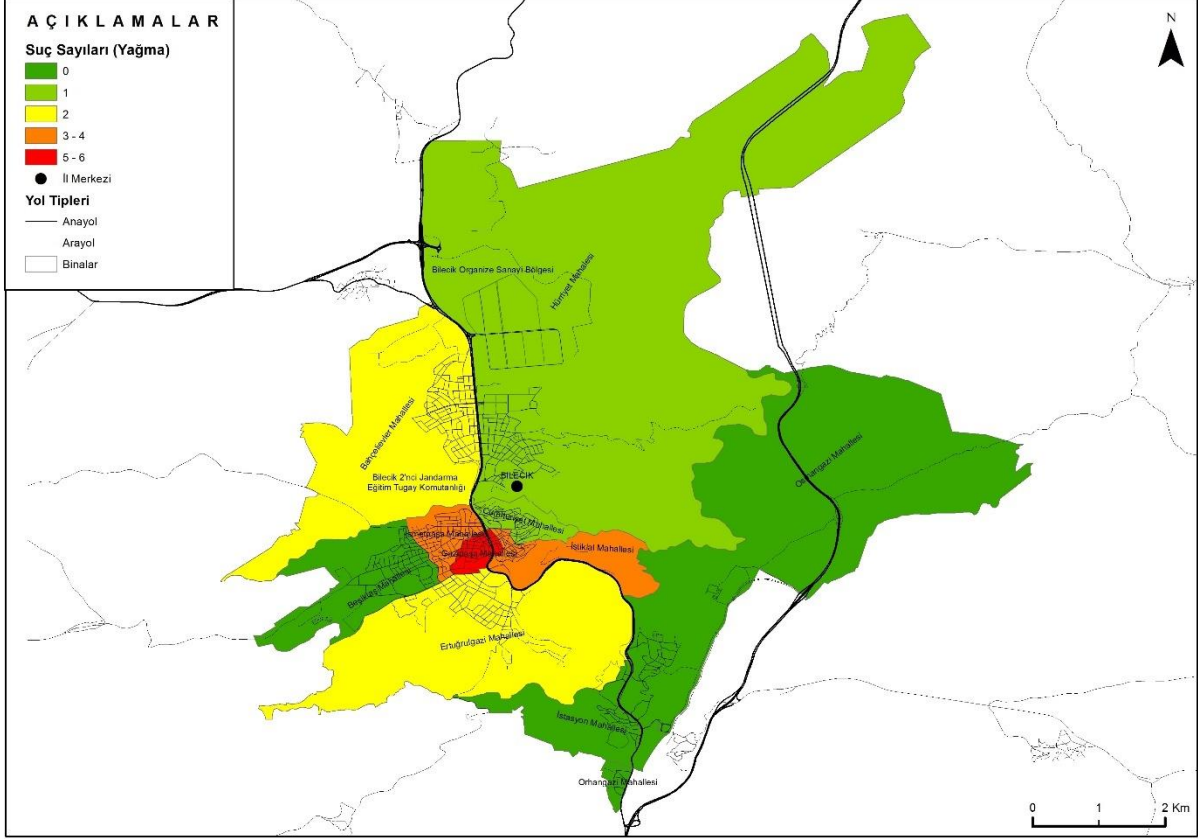
Çalışma alanı sınırları içerisinde 2017-2021 yılları arasında toplam 19 yağma suçu meydana gelmiştir. Yağma Suçu, hırsızlık suçları içinde (19) %3,11 ile 7. sırada gelmektedir.

**Tablo 5.14.** Yağma Suçunun Mahalle ve Yıllara Dağılımı

Mahalle	2017	2018	2019	2020	2021	Toplam
Bahçelievler	0	1	1	0	0	2
Beşiktaş	0	0	0	0	0	0
Cumhuriyet	0	0	1	0	0	1
Ertuğrulgazi	0	1	0	0	1	2
Gazipaşa	1	1	2	1	1	6
Hürriyet	0	0	1	0	0	1
İsmetpaşa	1	1	0	1	1	4
İstasyon	0	0	0	0	0	0
İstiklal	0	1	1	1	0	3
Orhangazi	0	0	0	0	0	0
Osmangazi	0	0	0	0	0	0
Pelitözü	0	0	0	0	0	0
<b>Toplam</b>	<b>2</b>	<b>5</b>	<b>6</b>	<b>3</b>	<b>3</b>	<b>19</b>

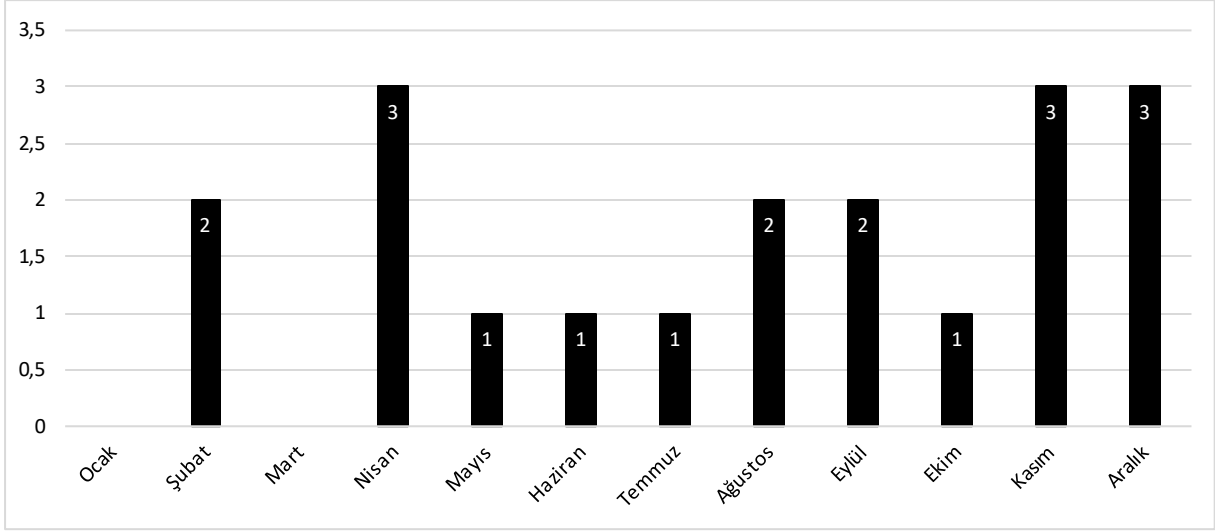
**Kaynak:** (Emniyet Genel Müdürlüğü, 2017-2021)

Çalışma alanımızda 2017-2021 yılları arasında suç sayısı bakımından bir düzen yoktur. Suç sayılarına yıl bazında baktığımızda en fazla (6) 2019 yılında en az (2) 2017 yılında meydana gelmiştir.



**Şekil 5.14.** Yağma (Gasp) Suçunun Mahallelere Dağılımı

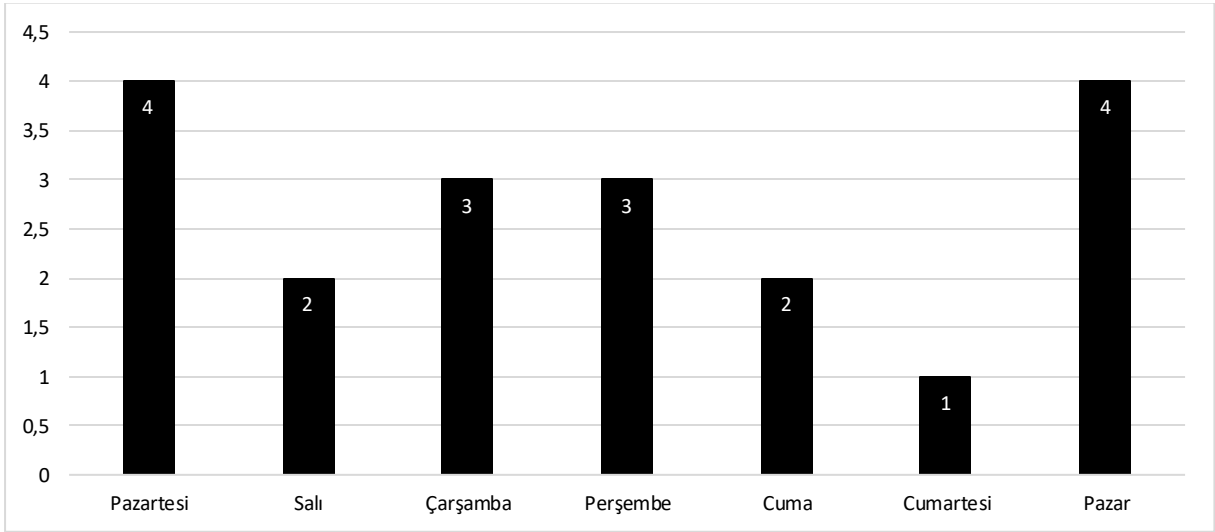
Yağma suçunun mahallelere göre dağılımına baktığımızda en fazla (6) Gazipaşa Mahallesi'nde ikinci sırada ise (4) İsmetpaşa Mahallesi'nde meydana gelmiştir. Gazipaşa ve İsmetpaşa mahallelerinde suç sayısının fazla olmasında günlük nüfus hareketliliğine bağlı olarak kalabalıklaşan MİS de bankaların, PTT şubesinin ve kuyumcuların olması hırsızlar için cazip hale gelmektedir. MİS alanında yakalanma riskinin yüksek olmasına rağmen hırsızlık yapma potansiyeli de yüksektir, bu durum hırsızların risk ve ödül dengesini değerlendirirken elde edilecek kazancın riskten daha fazla olmasından kaynaklanmaktadır. Yani, potansiyel kazanç, olası yakalanma riskine karşı baskın geliyor. Bu da hırsızlıkların yoğunluğunu artırıyor.



**Grafik 5.28.** Yağma Suçunun Aylara Dağılımı

**Kaynak:** (Emniyet Genel Müdürlüğü, 2017-2021)

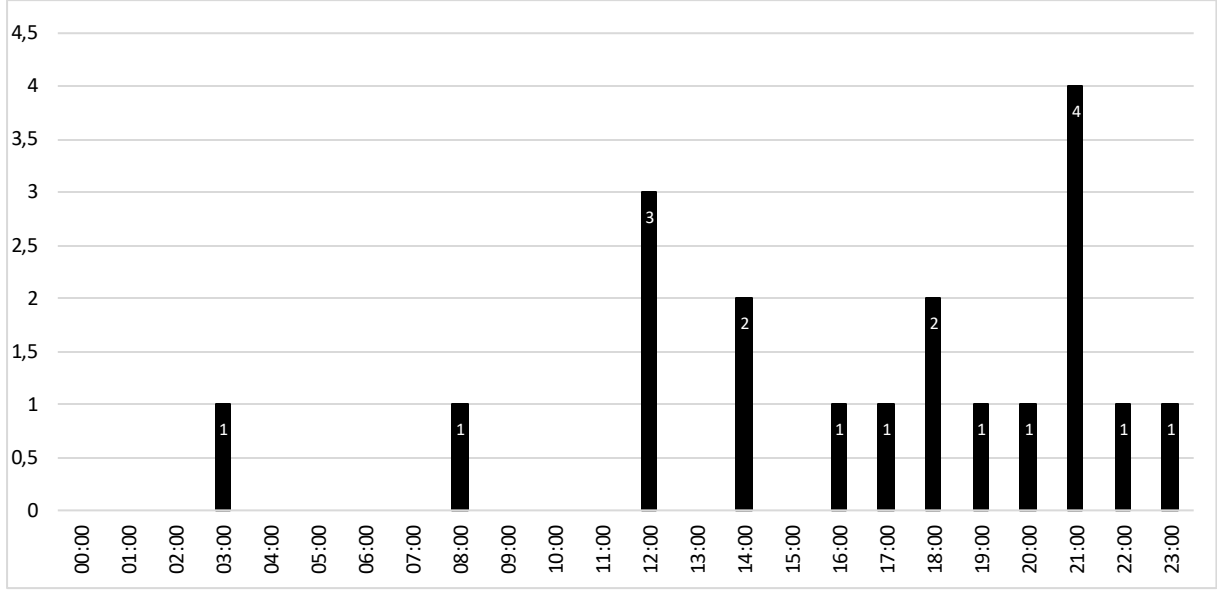
Yağma suçunun aylara göre dağılımına baktığımızda aylara göre farklılaşma görülmektedir. En fazla (3) nisan-kasım-aralık aylarında işlenirken ocak ve mart ayında hiç işlenmemiştir.



**Grafik 5.29.** Yağma Suçunun Günlere Dağılımı

**Kaynak:** (Emniyet Genel Müdürlüğü, 2017-2021)

Yağma suçunun günlere dağılımına baktığımızda günler arasında farklılaşmanın olmadığı görülmektedir. En fazla (4) pazartesi-cuma günü en az ise (1) cumartesi günü meydana gelmiştir.



**Grafik 5.30. Yağma Suçunun Saatlere Dağılımı**

**Kaynak:** (Emniyet Genel Müdürlüğü, 2017-2021)

Gasp suçunun saatlere dağılımına baktığımızda akşam ve gece saatlerinde özellikle saat 21.00’de işlendiği gözlenmektedir. Özellikle akşam ve gece saatlerinde gasp suçu yol kesmek suretiyle tehdit ve zor kullanarak işlenmektedir. Yağma suçunda mağdur ve suçlu karşı karşıya geldiğinden suçun tam yeri ve saati bilinebilmektedir.

#### **5.2.1.9. Banka veya Kredi Kartlarının Kötüye Kullanılması**

İnternette yapılan banka işlemlerindeki açıklar veya şifrelerin kaptırılması, hesaplardan para çalınmasına yol açan önemli bir sorundur. Bu durum, siber güvenlik eksiklikleri ve kullanıcıların dikkatsizliği nedeniyle artmaktadır. Şifrelerin zayıf olması veya kimlik avı gibi yöntemlerle ele geçirilmesi, hırsızların hesaplara erişimini kolaylaştırır.

Kredi kartıyla alışveriş yaparken bir sitenin şifrenizi kaydetmesi ve bu bilgiyi kötüye kullanarak hesabınızdan para alması, banka sistemleri aracılığıyla gerçekleştirilen bir hırsızlık türüdür. Bu durum, kullanıcıların gizliliğini ve güvenliğini ihlal eder. Ayrıca, böyle bir olay, e-ticaret sitelerinin ve bankaların siber güvenlik önlemlerini yeterince sağlam almadığını gösterir. Kullanıcıların dikkatli olmaları ve güvenilir sitelerden alışveriş yapmaları kritik önem taşır.

Banka veya kredi kartlarının kötüye kullanılma suçu günümüzde artmaktadır. Çünkü insanlar günümüzde nakit yerine kredi kartı kullanmaktadır. İnsanlar, günlük harcamalarını daha çok banka kartları ve kredi kartları aracılığıyla yaparken, nakit kullanımı azaltmaktadır.

Dolayısıyla, bu eğilim güvenlik açıklarının artmasına ve hırsızlık olaylarının çoğalmasına zemin hazırlamaktadır.

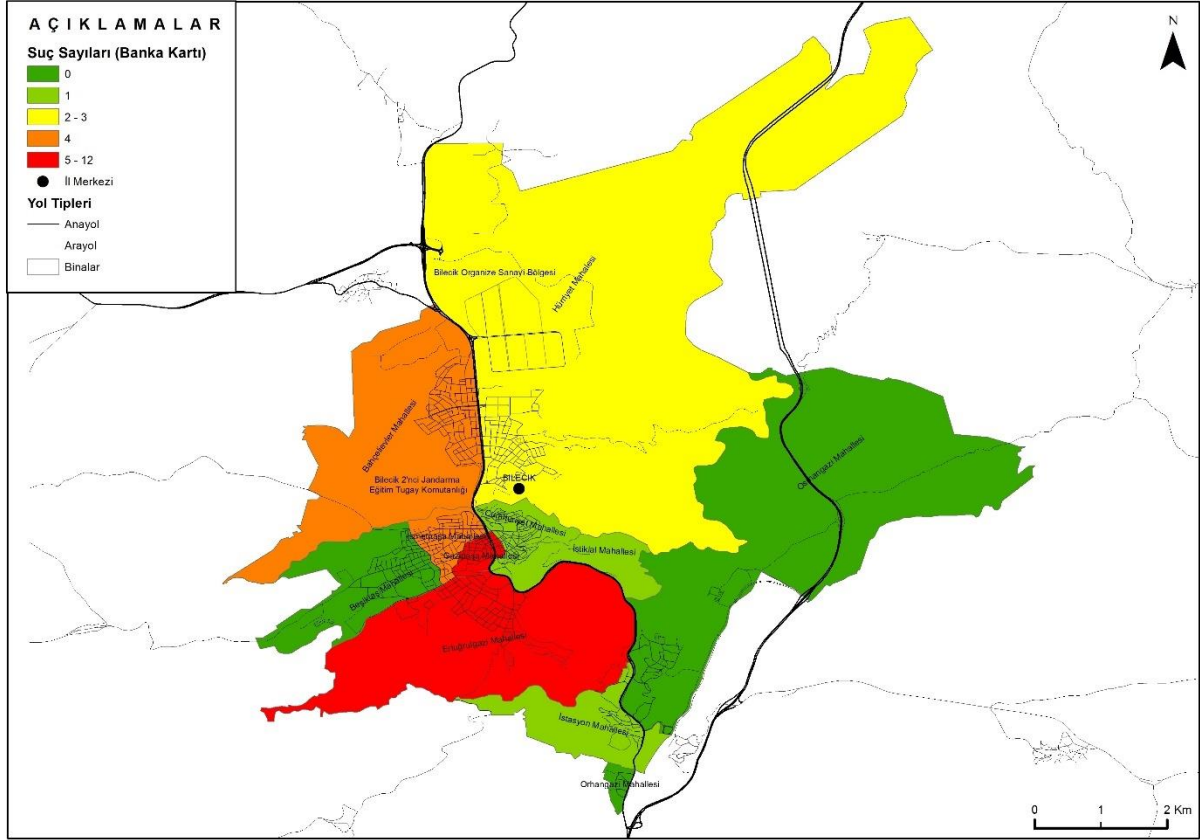
Çalışma alanı sınırları içerisinde 2017-2021 yılları arasında toplam 36 banka veya kredi kartlarının kötüye kullanılma suçu meydana gelmiştir. Banka veya kredi kartlarının kötüye kullanılma suçu, hırsızlık suçları içinde (36) %5,89 ile 5. sırada gelmektedir.

**Tablo 5.15.** Banka veya Kredi Kartlarının Kötüye Kullanılma Suçunun Mahalle ve Yıllara Dağılımı

Mahalle	2017	2018	2019	2020	2021	Toplam
Bahçelievler	0	1	1	2	0	4
Beşiktaş	0	0	0	0	0	0
Cumhuriyet	0	0	0	1	0	1
Ertuğrulgazi	6	0	0	2	1	9
Gazipaşa	4	2	1	3	2	12
Hürriyet	2	0	1	0	0	3
İsmetpaşa	1	0	2	1	0	4
İstasyon	0	0	0	0	1	1
İstiklal	0	0	0	0	1	1
Orhangazi	0	0	0	0	0	0
Osmangazi	0	0	0	0	0	0
Pelitözü	0	0	1	0	0	1
<b>Toplam</b>	13	3	6	9	5	36

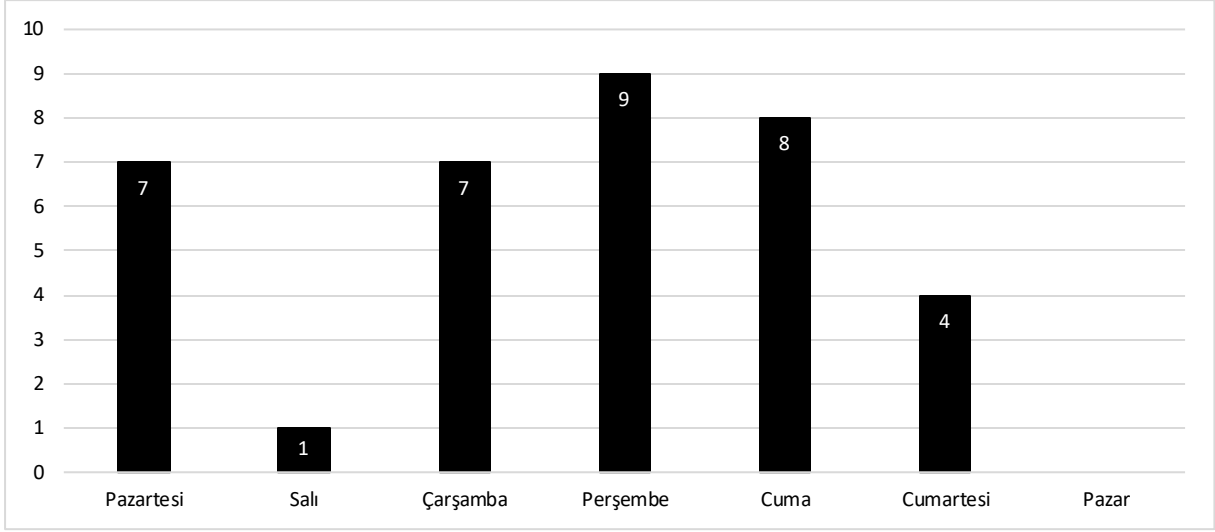
**Kaynak:** (Emniyet Genel Müdürlüğü, 2017-2021)

Çalışma alanımızda 2017-2021 yılları arasında suç sayısı bakımından bir düzen yoktur. Suç sayılarına yıl bazında baktığımızda en fazla (13) 2017 yılında en az (3) 2018 yılında gerçekleşmiştir.



**Şekil 5.15.** Banka veya Kredi Kartlarının Kötüye Kullanılma Suçunun Mahallelere Dağılımı

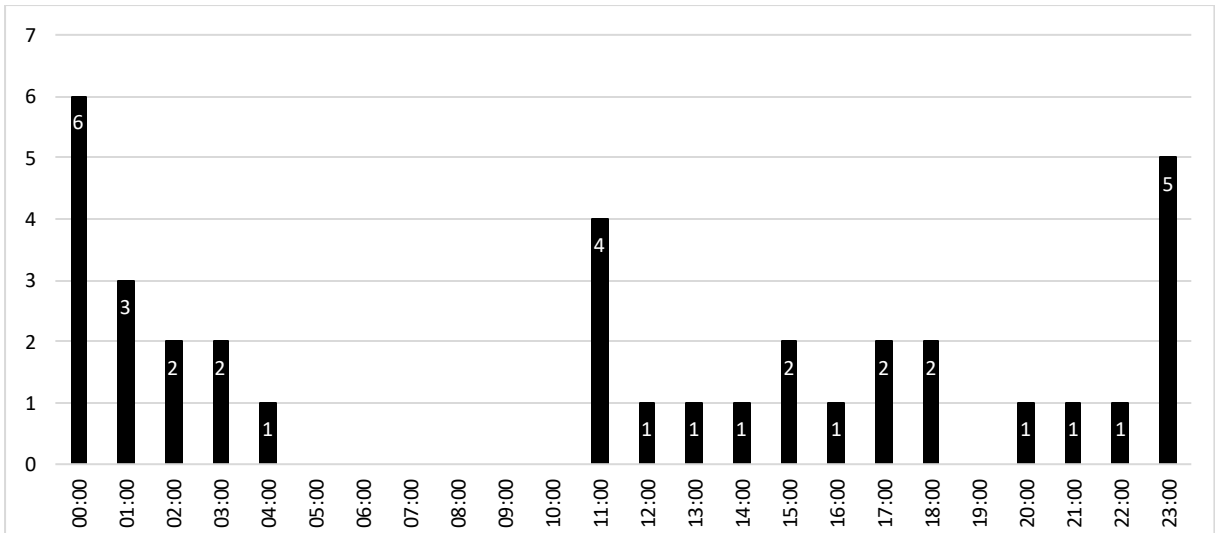
Banka veya kredi kartlarının kötüye kullanılma suçunun mahallelere göre dağılımına baktığımızda en fazla (12) Gazipaşa Mahallesi'nde ikinci sırada ise (9) Ertuğrulgazi Mahallesi'nde meydana gelmiştir. Banka veya kredi kartlarının kötüye kullanılma suçunun en fazla Gazipaşa Mahallesi'nde meydana gelmesinde bu mahallenin MİS içinde olması bankaların ve PTT şubesinin burada yer alması etkili olmuştur. Banka veya kredi kartlarının kötüye kullanılma suçunun yöntemleri bankamatiklerde kartların unutulması ya da suçlu tarafından şifrenin bir şekilde öğrenilip kart ele geçirildikten sonra ATM'den para çekilmesi şeklinde olmaktadır. Ayrıca bu alanda insan yoğunluğunun fazla olması alışveriş sırasında kartların unutulması, düşürülmesi suçlu tarafından bulunup kartlarla şifresiz alışveriş yapılması şeklinde gerçekleşmektedir.



**Grafik 5.31.** Banka veya Kredi Kartlarının Kötüye Kullanılma Suçunun Günlere Dağılımı

**Kaynak:** (Emniyet Genel Müdürlüğü, 2017-2021)

Banka veya kredi kartlarının kötüye kullanılma suçunun günlere dağılımına baktığımızda en fazla (9) perşembe günü gerçekleşirken pazar günü hiç gerçekleşmemiştir. Banka veya kredi kartlarının kötüye kullanılma suçu hafta içi günlerde artarken hafta sonu ise azalmaktadır. Bunda banka şubelerinin ve PTT'nin hafta içi çalışması hafta sonu ise hizmet vermemesi etkili olmaktadır.



**Grafik 5.32.** Banka veya Kredi Kartlarının Kötüye Kullanılma Suçunun Saatlere Dağılımı

**Kaynak:** (Emniyet Genel Müdürlüğü, 2017-2021)

Banka veya kredi kartlarının kötüye kullanılma suçunun saatlere dağılımına baktığımızda en fazla (6) saat 00.00 da ve (5) saat 23.00 de işlenmiştir.

### 5.2.2. Mala Zarar Verme

Mala zarar verme Türk Ceza Kanunu'nun 151/1 maddesinde "Başkasının taşınır veya taşınmaz malını kısmen veya tamamen yıkan, tahrip eden, yok eden, bozan, kullanılamaz hale getiren veya kirleten kişi, mağdurun şikâyeti üzerine, dört aydan üç yıla kadar hapis veya adli para cezası ile cezalandırılır." (T.C. Cumhurbaşkanlığı Mevzuat Bilgi Sistemi, 2004) Şeklinde ifade edilmiştir.

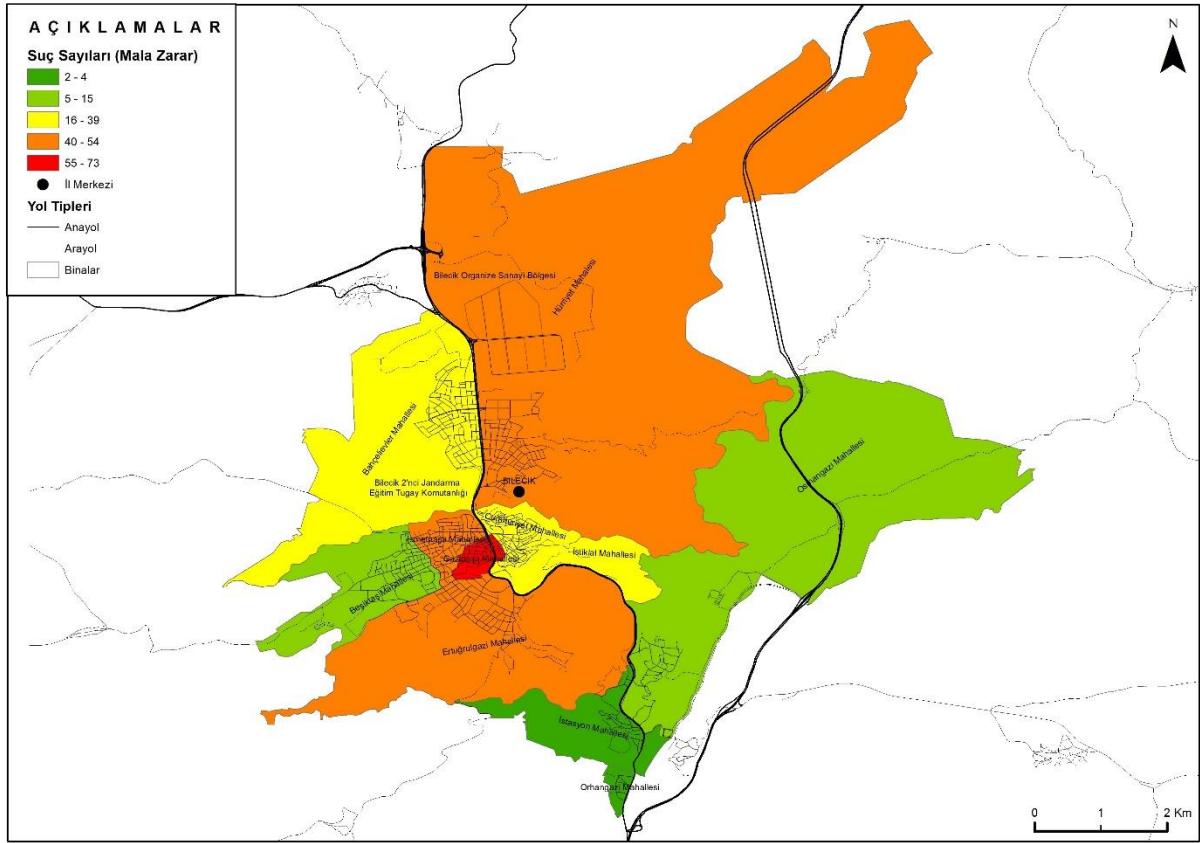
Çalışma alanı sınırları içerisinde 2017-2021 yılları arasında toplam 356 mala zarar verme suçu meydana gelmiştir. Mala zarar verme suçu, mala karşı işlenen suçlar arasında (356) %29,35 ile ilk sırada gelmektedir.

**Tablo 5.16.** Mala Zarar Verme Sucunun Mahallelere ve Yıllara Dağılımı

Mahalle	2017	2018	2019	2020	2021	Toplam
Bahçelievler	8	10	2	9	8	37
Beşiktaş	3	1	1	3	1	9
Cumhuriyet	6	6	7	7	3	29
Ertuğrulgazi	10	9	10	7	8	44
Gazipaşa	6	13	13	17	24	73
Hürriyet	4	8	6	14	10	42
İsmetpaşa	6	8	9	13	18	54
İstasyon	0	0	2	2	0	4
İstiklal	5	7	7	14	6	39
Orhangazi	0	0	0	1	1	2
Osmangazi	1	5	2	4	3	15
Pelitözü	0	0	0	2	6	8
<b>Toplam</b>	<b>49</b>	<b>67</b>	<b>59</b>	<b>93</b>	<b>88</b>	<b>356</b>

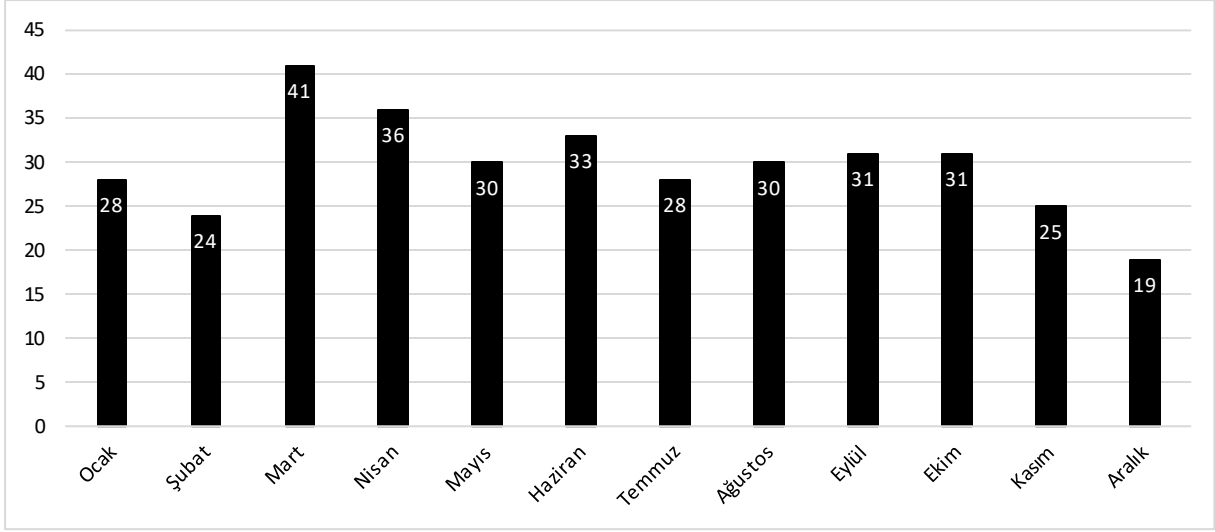
**Kaynak:** (Emniyet Genel Müdürlüğü, 2017-2021)

Çalışma alanımızda 2017-2021 yılları arasında suç sayısı bakımından bir düzen yoktur. Suç sayılarına yıl bazında baktığımızda en fazla (93) 2020 yılında en az (49) 2017 yılında gerçekleşmiştir.



**Şekil 5.16.** Mala Zarar Verme Suçunun Mahallelere Dağılımı

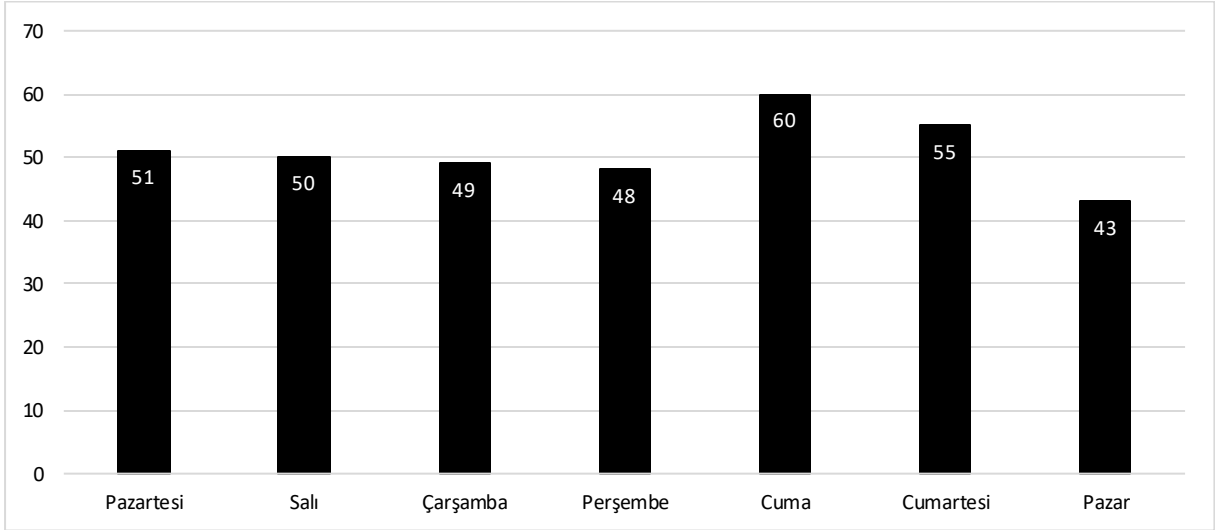
Çalışma alanında mala zarar verme olayının çok fonksiyonlu ve çok nüfuslu alanlarda meydana geldiği söylenebilir. Suçun en fazla işlendiği Gazipaşa, İsmetpaşa, Ertuğrulgazi ve Hürriyet mahallelerinde yoğunlaştığı görülür. En fazla suç miktarına sahip Gazipaşa Mahallesi (73) şehir merkezinde bulunmakta; çok sayıda yönetim, ticaret ve konut fonksiyon alanları içermektedir. Trafikte duran araçlara başka aracın çarparak zarar vermesi de mala zarar verme suçu içinde yer alır. Bu nedenle gün içinde araç hareketliliğinin en fazla olduğu MİS alanı içerisinde bulunan Gazipaşa, İsmetpaşa, Ertuğrulgazi ve Hürriyet mahallelerinde yoğunlaşmıştır. Ayrıca Bahçelievler Mahallesi'nde de fazla gerçekleşmesi nüfusun fazla olmasına bağlanabilir. Nüfusun ve araç hareketliliğinin az olduğu Orhangazi, İstasyon, Pelitözü mahallelerinde mala zarar verme olayının en az gerçekleştiği görülür.



**Grafik 5.33.** Mala Zarar Verme Sucunun Aylara Dağılımı

**Kaynak:** (Emniyet Genel Müdürlüğü, 2017-2021)

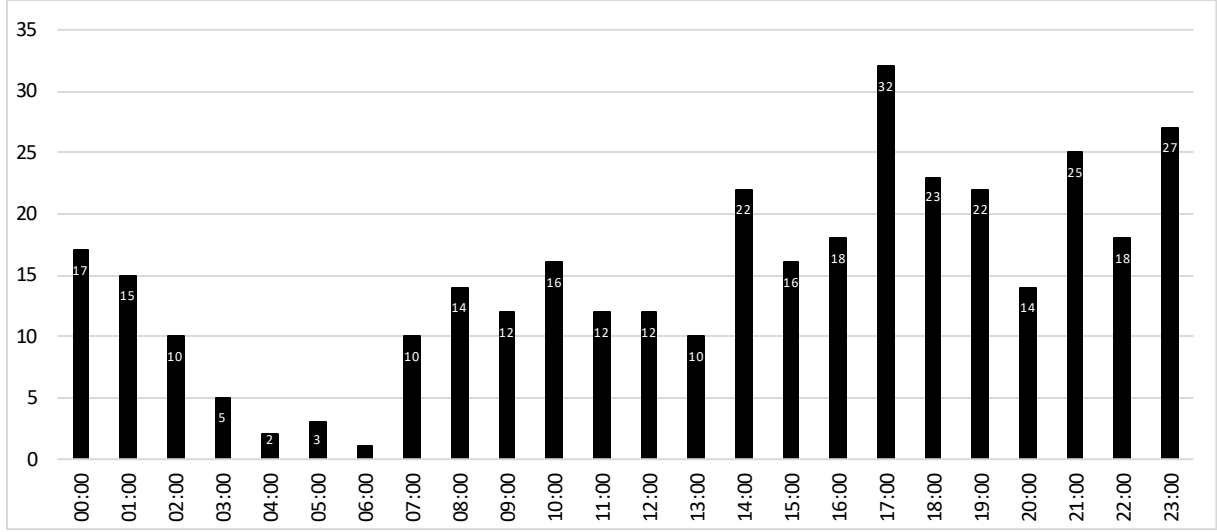
Mala zarar verme suçunun aylara göre dağılımına baktığımızda aylara göre farklılaşma görülmektedir. En fazla (41) mart ayında en az (19) aralık ayında işlenmiştir.



**Grafik 5.34.** Mala Zarar Verme Sucunun Günlere Dağılımı

**Kaynak:** (Emniyet Genel Müdürlüğü, 2017-2021)

Mala zarar verme suçunun günlere dağılımına baktığımızda günler arasında farklılaşmanın olmadığı görülmektedir. En fazla (60) cuma günü en az ise (43) pazar günü meydana gelmiştir.



**Grafik 5.35. Mala Zarar Verme Sucunun Saatlere Dağılımı**

**Kaynak:** (Emniyet Genel Müdürlüğü, 2017-2021)

Mala zarar verme suçlarının saatlere dağılımına baktığımızda gündüz saatlerinde özellikle öğleden sonra ve akşam saatlerinde yoğunlaştığı görülmektedir. Gündüz saatinde suç sayısının artmasında insan ve araç yoğunluğu ile hareketliliğinin fazla olması etkili olmaktadır. Ayrıca gece saatlerinde meydana gelen mala zarar verme olayları sabah saatlerinde fark edilip suç duyurusunda bulunulduğundan gündüz saatlerinde artış görülmektedir.

### 5.2.3. Dolandırıcılık

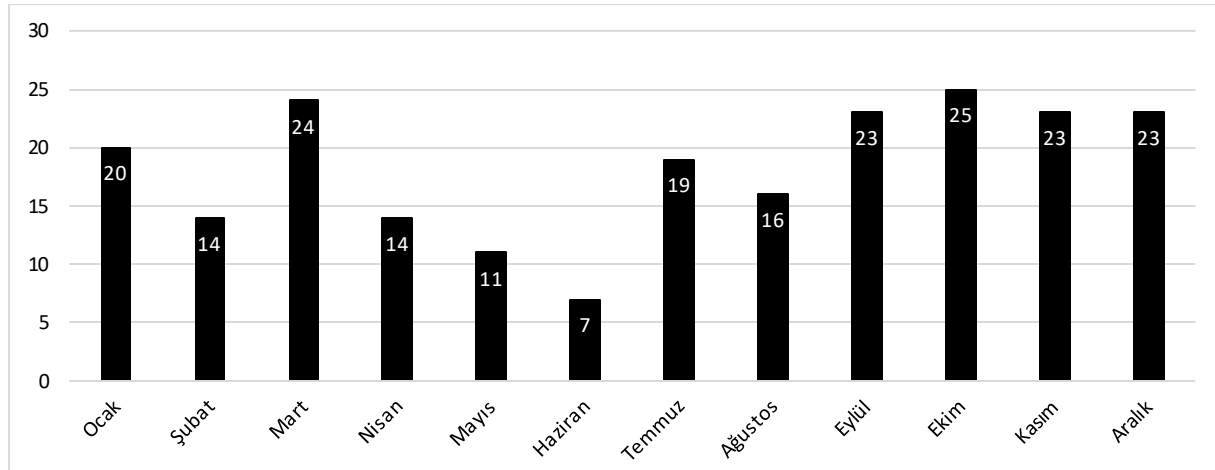
Dolandırıcılık suçu Türk Ceza Kanunu'nda 157 ve 158. maddelerde düzenlenmiştir. “Dolandırıcılık suçu failin hileli davranışlarla bir kimseyi aldatması mağdurun veya başkasının zararına kendisine veya başkasına yarar sağlamasıyla oluşur. Dolandırıcılık suçunun oluşması için haksız bir yarar sağlanması gerekir. Hırsızlık suçundan farklı olarak dolandırıcılık suçunda mağdurların failin hileli davranışları nedeniyle ortaya çıkan rızaları söz konusudur.” (T.C. Adalet Bakanlığı, 2024) şeklinde ifade edilmektedir.

Dolandırıcılık suçu, hırsızlıkla bağlantılı bir şekilde ortaya çıkan ve modern, uluslararası ticaret ile sanayi ortamındaki karmaşık ekonomik ilişkilerden kaynaklanan bir suç türüdür. Bu suç, günümüzün ekonomik dinamikleriyle şekillenmiş ve daha da karmaşık bir hale gelmiştir. Dolandırıcılık suçu, ticaret ve sanayinin gelişmiş olduğu toplumlarda yaygın olarak görülen bir suç türüdür (Demirbaş, 2005). Bu durum, ekonomik faaliyetlerin arttığı yerlerde dolandırıcılığın daha fazla fırsat bulmasından kaynaklanmaktadır.

Çalışma alanı sınırları içerisinde 2017-2021 yılları arasında toplam 219 dolandırıcılık suçu meydana gelmiştir. Dolandırıcılık suçu, mala karşı işlenen suçlar arasında (219) %18,05 ile mala zarar verme suçundan sonra 2. sırada gelmektedir.



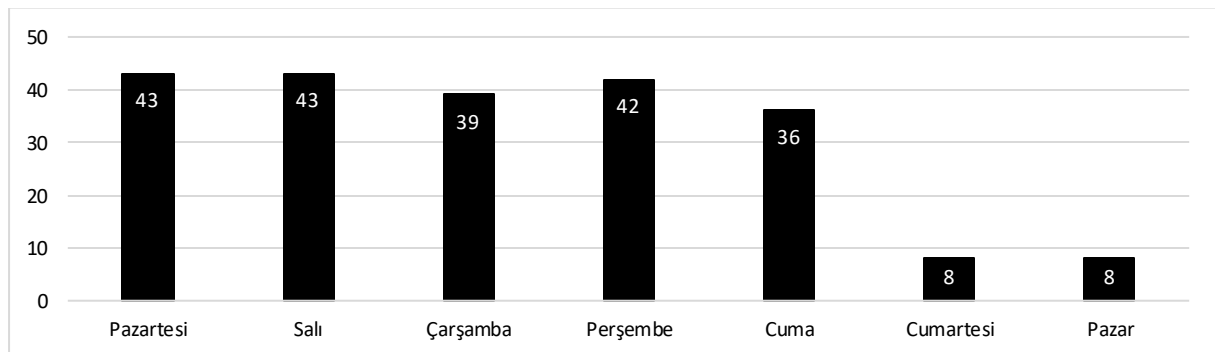
Dolandırıcılık suçunun mahallelere göre dağılımına baktığımızda dolandırıcılık olaylarının neredeyse tamamı MİS alanı içerisindeki İstiklal, Gazipaşa ve Ertuğrulgazi mahallelerinde meydana gelmiştir. MİS konumunda bulunan gün içinde yoğun nüfus hareketliliği nedeniyle kalabalıklaşan merkezi iş sahasında bankalar, kuyumcular ve PTT şubeleri gibi yerlerin fazla olması, hırsızlar için cazip bir ortam yaratmaktadır. Bu durum, suç işleme olasılıklarını artıran fırsatlar sunmaktadır. MİS alanlarında yakalanma riski yüksek olsa da hırsızlık yapma potansiyelinin de fazla olması, bu tür suçların yaygınlaşmasında önemli bir faktör olmuştur. Bu durum, suçluların risk almayı göze almalarına yol açmaktadır. Buna karşın sosyoekonomik seviyesi düşük olan Pelitözü, İstasyon, Orhangazi (İlhan, 2019) gibi mahallelerde bu tür suçlara rastlanmamıştır.



**Grafik 5.36.** Dolandırıcılık Suçunun Aylara Dağılımı

**Kaynak:** (Emniyet Genel Müdürlüğü, 2017-2021)

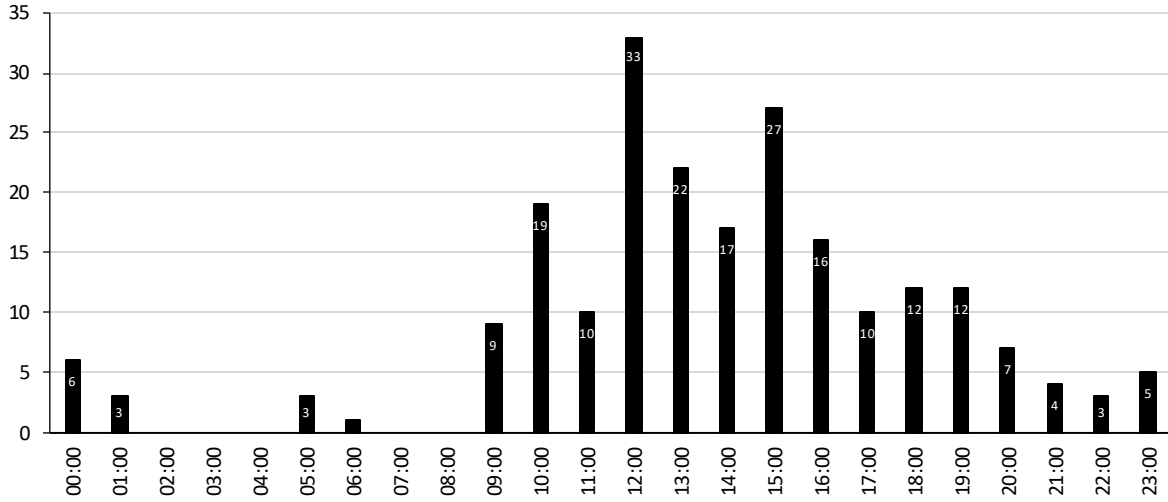
Dolandırıcılık suçunun aylara göre dağılımına baktığımızda en fazla (25) ekim en az (7) haziran ayında gerçekleşmiştir. Mevsimsel olarak baktığımızda en fazla sonbahar ve kış mevsiminde yoğunlaştığı görülmektedir.



**Grafik 5.37.** Dolandırıcılık Suçunun Günlere Dağılımı

**Kaynak:** (Emniyet Genel Müdürlüğü, 2017-2021)

Dolandırıcılık suçunun günlere dağılımına baktığımızda insan hareketliliğinin fazla olduğu hafta içi günlerde arttığı, banka ve PTT şubelerinin kapalı olduğu ve hafta sonu tatiline bağlı insan hareketliliğinin az olduğu hafta sonları ise azaldığı görülmektedir.



**Grafik 5.38.** Dolandırıcılık Suçunun Saatlere Dağılımı

**Kaynak:** (Emniyet Genel Müdürlüğü, 2017-2021)

Dolandırıcılık suçunun saatlere dağılımına baktığımızda gündüz saatlerinde özellikle öğleden sonra ve akşam saatlerinde yoğunlaştığı görülmektedir. Gündüz saatinde suç sayısının artmasında banka ve PTT şubelerinin işlem yapması, iş yerlerinin açık olmasını insan ve araç yoğunluğu ile hareketliliğinin fazla olması etkili olmaktadır. Ayrıca gece saatlerinde meydana gelen mala zarar verme olayları sabah saatlerinde fark edilip suç duyurusunda bulunulduğundan gündüz saatlerinde artış görülmektedir.

### 5.3. Kişilere Karşı Suçlar

Kişilere yönelik işlenen suçlar, bireylerin hayatını doğrudan hedef alan saldırılardır. Bu tür eylemler, insanların yaşama hakkını ihlal eden ciddi tehditler oluşturur (Zafer, Centel, & Çakmut, 2007).

Kişilere karşı gerçekleştirilen suçlar genellikle şiddet unsurları taşır. Şiddet, insanların bir arada bulunduğu toplumlarda her zaman mevcut olan bir durumdur. Şiddet, hedefin zarar görmesiyle birlikte, fiziksel, psikolojik ve sosyal açıdan mağduriyet yaşamalarını ifade eder (Aliağaoğlu, 2005).

Çalışma alanında yapılan asayiş olayları incelemeleri, en yaygın suçların kişilere karşı işlenen suçlar olduğunu ortaya koymaktadır. Özellikle 2017-2021 yılları arasında Bilecik

şehrinde yaşanan asayiş olayları arasında en yüksek orana sahip olan suç türü yine kişilere yönelik olanlardır.

2017-2021 yılları arasında işlenen toplam suçların %46,58'ini kişilere karşı suçlar oluşturur.

**Tablo 5.18.** Bilecik Şehir Merkezinde Meydana Gelen Kişilere Karşı Suçlar 2017-2021

Suç Adı	Miktar (Sayı)	Yüzde
Kasten ve Taksirle Adam Öldürme	12	0,37%
Kasten Yaralanma	1350	42,3%
Taksirle Yaralama	846	26,5%
Tehdit	645	20,2%
Hakaret	336	10,5%
<b>Toplam</b>	<b>3189</b>	<b>100%</b>

**Kaynak:** (Emniyet Genel Müdürlüğü, 2017-2021)

2017-2021 yılları arasında çalışma alanında kişilere karşı işlenen suç sayısı 3680 iken çalışmamızda ele alınan suç sayısı 3189'dur. Kişilere karşı işlenmiş suçlar arasında en fazla işlenen (1350) kasten yaralama ve (846) taksirle yaralama suçudur. En az işlenen suç türü ise (12) kasten ve taksirle öldürmedir.

Mala karşı işlenen suçlarda mekânın etkisi ön plana çıkarken kişilere karşı işlenen suçlarda coğrafyanın mekân üzerindeki etkisi geri planda kalmaktadır. Kişilere karşı işlenen suçlarda şahısların psikolojik ve sosyolojik durumları ön plana çıkmaktadır.

### **5.3.1. Adam Öldürme (Kasten ve Taksirle Adam Öldürme)**

Yaşam hakkı insanların sahip olduğu en temel haktır. Bu hak toplumun sürekliliği için gereklidir. Bu nedenle yaşam hakkının ihlaline neden olan kasten öldürme suçu ceza kanunlarında genellikle en ağır şekilde cezalandırılan suç tipidir.

Kişilere karşı işlenen suçlar arasında en ağır adam öldürme suçudur. Adam öldürme, bir insanın yaşamına son vermek olduğu için, toplumsal ve etik açıdan en ciddi suçlardan biri olarak kabul edilir. Bu eylem hem birey üzerinde hem de toplumda derin ve kalıcı etkiler bırakır.

Kasten öldürme suçu Türk Ceza Kanunu'nun 81. maddesinde düzenlenmiştir. İlgili maddeye göre "Bir insanı kasten öldüren kişi, müebbet hapis cezası ile cezalandırılır." (T.C. Adalet Bakanlığı, 2024).

Taksirle ölüme sebebiyet verme, kasten öldürme suçundan farklı bir suç türüdür. Taksir, failin dikkatsizlik veya ihmal sonucu ölüm gibi istenmeyen bir sonuca yol açmasıdır. Bu durumda, failin böyle bir sonucun meydana geleceğini öngörememesi veya önleyememesi söz konusudur. Fail, ölümü istemez; ancak gerekli dikkat ve özeni göstermediği için bu sonuç ortaya çıkar. Taksirle ölüme sebebiyet verme suçları, hukuki açıdan ciddi sonuçlar doğurabilir ve ceza hukuku bağlamında önemli bir yer tutar (Yılmaz, 2010). Taksirle öldürme suçu, failin istemeden, dikkatsizlik veya ihmal sonucu başka bir insanın hayatına son vermesi durumudur.

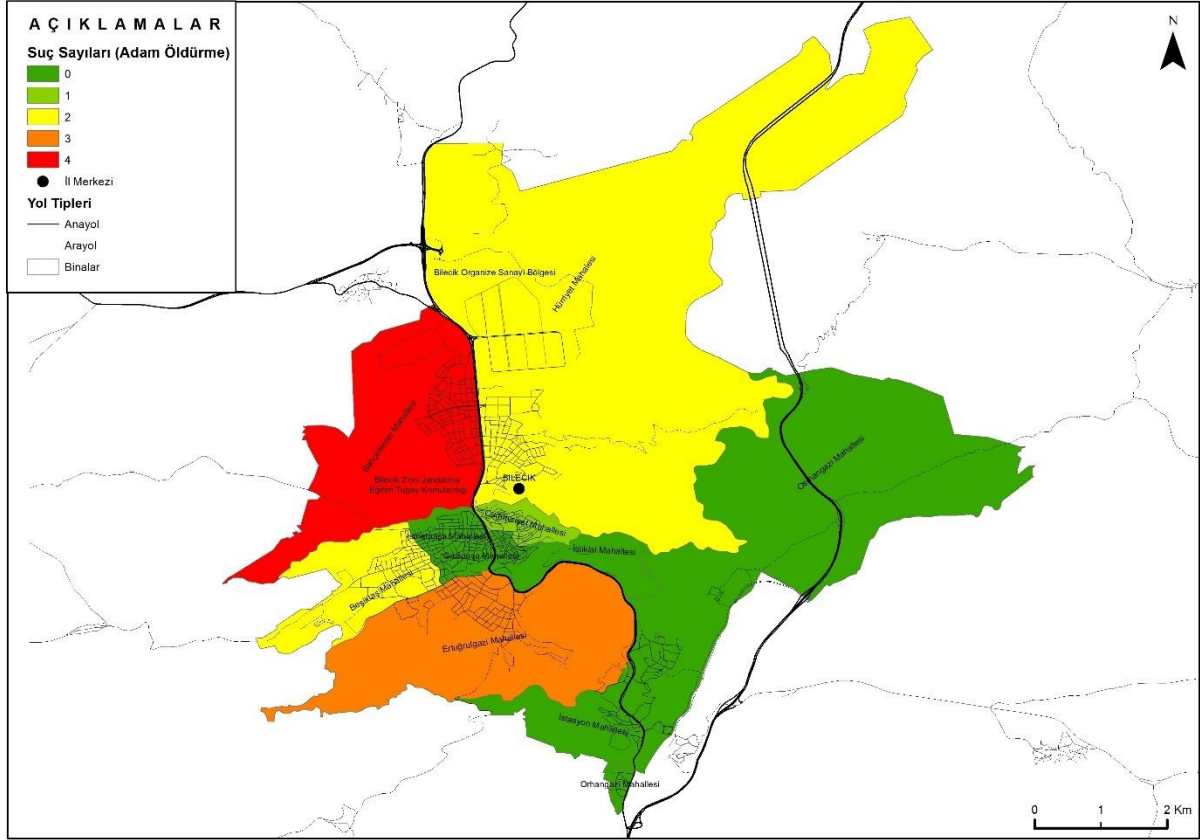
2017-2021 yılları arasında çalışma alanında 12 kasten ve taksirle adam öldürme suçu meydana gelmiştir.

**Tablo 5.19.** Kastem ve Taksirle Adam Öldürme Suçunun Mahallelere Dağılımı

Mahalle	2017	2018	2019	2020	2021	Toplam
Bahçelievler	2	0	0	1	1	4
Beşiktaş	0	1	0	0	1	2
Cumhuriyet	0	0	0	1	0	1
Ertuğrulgazi	2	0	1	0	0	3
Gazipaşa	0	0	0	0	0	0
Hürriyet	1	0	0	0	1	2
İsmetpaşa	0	0	0	0	0	0
İstasyon	0	0	0	0	0	0
İstiklal	0	0	0	0	0	0
Orhangazi	0	0	0	0	0	0
Osmangazi	0	0	0	0	0	0
Pelitözü	0	0	0	0	0	0
<b>Toplam</b>	5	1	1	2	3	12

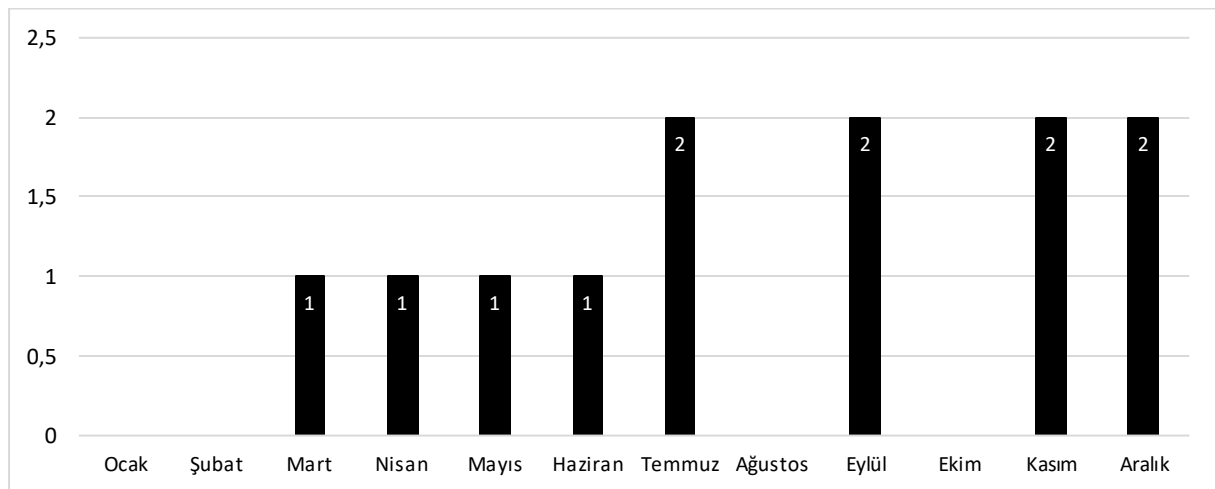
**Kaynak:** (Emniyet Genel Müdürlüğü, 2017-2021)

Bilecik şehrinde 2017-2021 yılları arasında 12 tane kastem ve taksirle adam öldürme olayı yaşanmıştır. Yıllara dağılımına baktığımızda en fazla (5) 2017 yılında en az (1) 2018-2019 yıllarında meydana gelmiştir.



**Şekil 5.18.** Adam Öldürme Suçunun Mahallelere Dağılımı

Adam öldürme suçunun mahallelere göre dağılımına baktığımızda en fazla Bahçelievler Mahallesi'nde (4) ikinci sırada ise Ertuğrulgazi Mahallesi'nde (3) gerçekleşmiştir. Nüfus ile öldürme suçu arasında doğru orantı bulunmaktadır. Nüfusun en fazla olduğu Bahçelievler ve Ertuğrulgazi mahallesi öldürme suçunun en fazla işlendiği mahalleler olarak tespit edilmiştir.

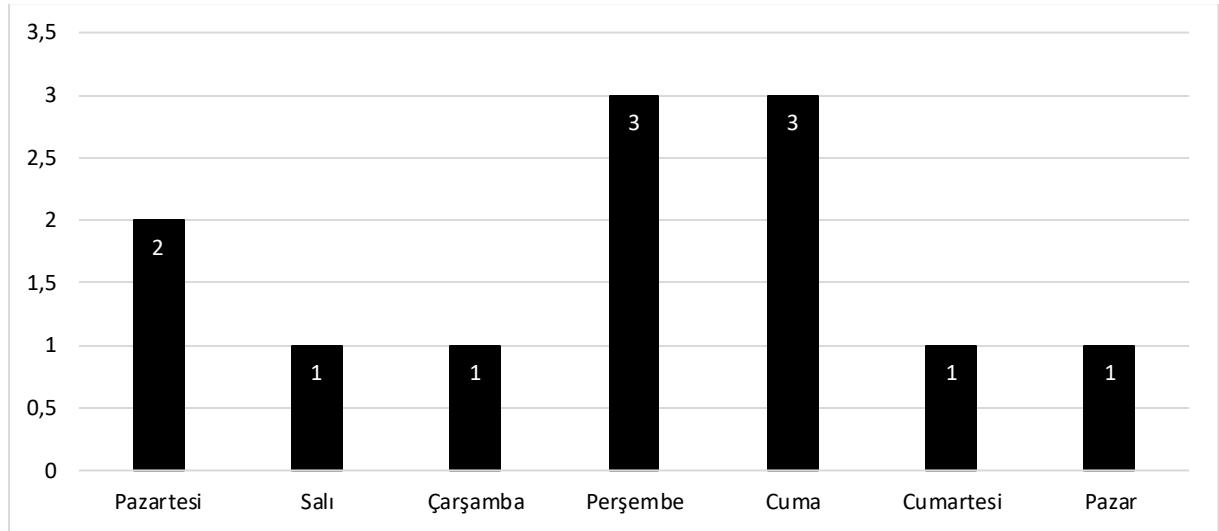


**Grafik 5.39.** Adam Öldürme Olayının Aylara Dağılımı

**Kaynak:** (Emniyet Genel Müdürlüğü, 2017-2021)

Öldürme olaylarıyla zaman ilişkisi üzerine çeşitli teoriler bulunmaktadır. Wolfgang'ın teorisi, yaz aylarında, özellikle sıcak havalarda öldürme oranlarının artabileceğini öne sürer (Aliağaoğlu, 2007). Bu durum, sıcak havanın insan davranışları üzerindeki etkileriyle ilişkilendirilir; sıcaklık, stres ve gerginliği artırabilir bu da saldırgan davranışları tetikleyebilir. Ayrıca, yaz aylarında daha fazla sosyal etkinlik, kalabalık ortamlar ve alkol tüketimi gibi faktörlerin de öldürme oranlarını artırabileceği düşünülmektedir. Bu tür teoriler, cinayetlerin sezonluk değişimlerini anlamak için önemli veriler sunar ve bu tür olayların önlenmesine yönelik stratejiler geliştirilmesine katkı sağlar.

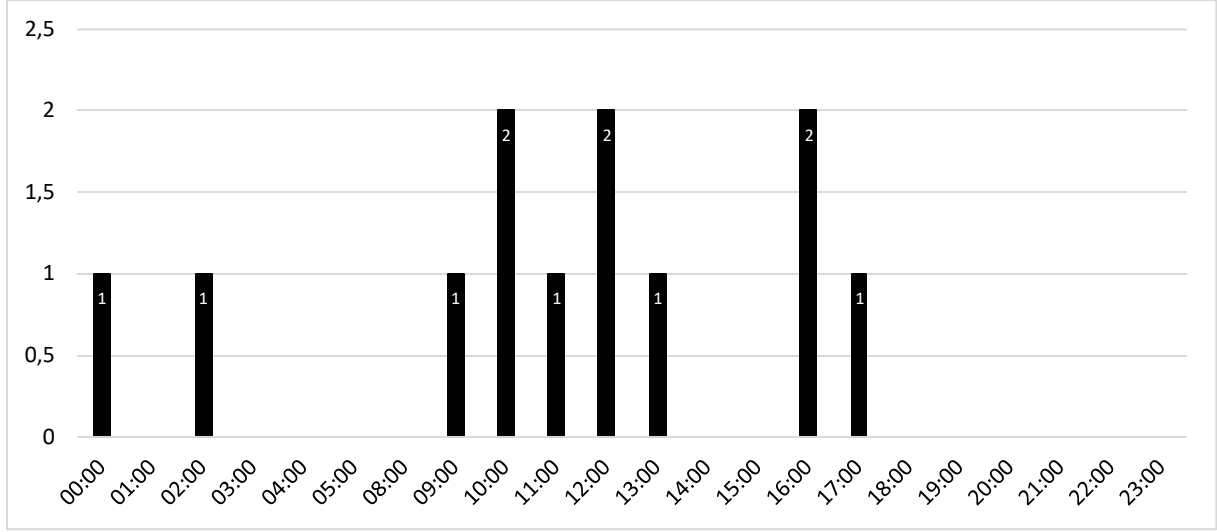
Bilecik şehrinde kasten ve taksirle adam öldürme suçunun aylara dağılımına baktığımızda aylar arasında belirgin bir farklılaşma görülmemektedir. Toplam 12 adet olan suçun 3'ü ilkbahar, 3'ü yaz, 1'i sonbahar ve 4'ü kış mevsiminde meydana gelmiştir.



**Grafik 5.40.** Adam Öldürme Olayının Günlere Dağılımı

**Kaynak:** (Emniyet Genel Müdürlüğü, 2017-2021)

Kasten ve taksirle adam öldürme suçunun en fazla (3) perşembe günü işlendiği gözlenmektedir. Kasten ve taksirle adam öldürme suçu 12 tane olduğundan ayırt edicilik oranı çok düşüktür.



**Grafik 5.41.** Kasten Adam Öldürme Olayının Saatlere Dağılımı

**Kaynak:** (Emniyet Genel Müdürlüğü, 2017-2021)

Kasten ve taksirle adam öldürme suçunun saatlere göre dağılımına baktığımızda en fazla öğle saatlerinde 10.00-12.00 ve 16.00 saatlerinde yoğunlaştığı görülmektedir. Kasten ve taksirle adam öldürme suç saatleri olayın polise intikal ettiği saatlerdir. Kasten ve taksirle adam öldürmede olay tanığı ve kamera bulunmaması durumunda suçun saati tam olarak bilinmeyebilir. Fakat olay yerinde güvenlik kameralarının olması ve tanıkların olması olay saati hakkında kesin bilgi verir.

### 5.3.2. Kasten Yaralama

Kasten yaralama, bir kişinin vücuduna acı vermek ya da sağlığını bozmak amacıyla bilerek ve istenilerek yapılan eylemleri ifade eder. Bu tür davranışlar, ceza hukuku açısından ciddi suçlar arasında yer alır. Kasten yaralama, fiziksel zarar vermenin yanı sıra psikolojik zararlar da içerebilir.

Kasten Yaralama 1350 suç sayısı ile kişilere karşı işlenen suçlar arasına 41,28% oranı ile ilk sırada yer alır.

**Tablo 5.20.** Kasten Yaralama Suçunun Mahalle ve Yıllara Dağılımı

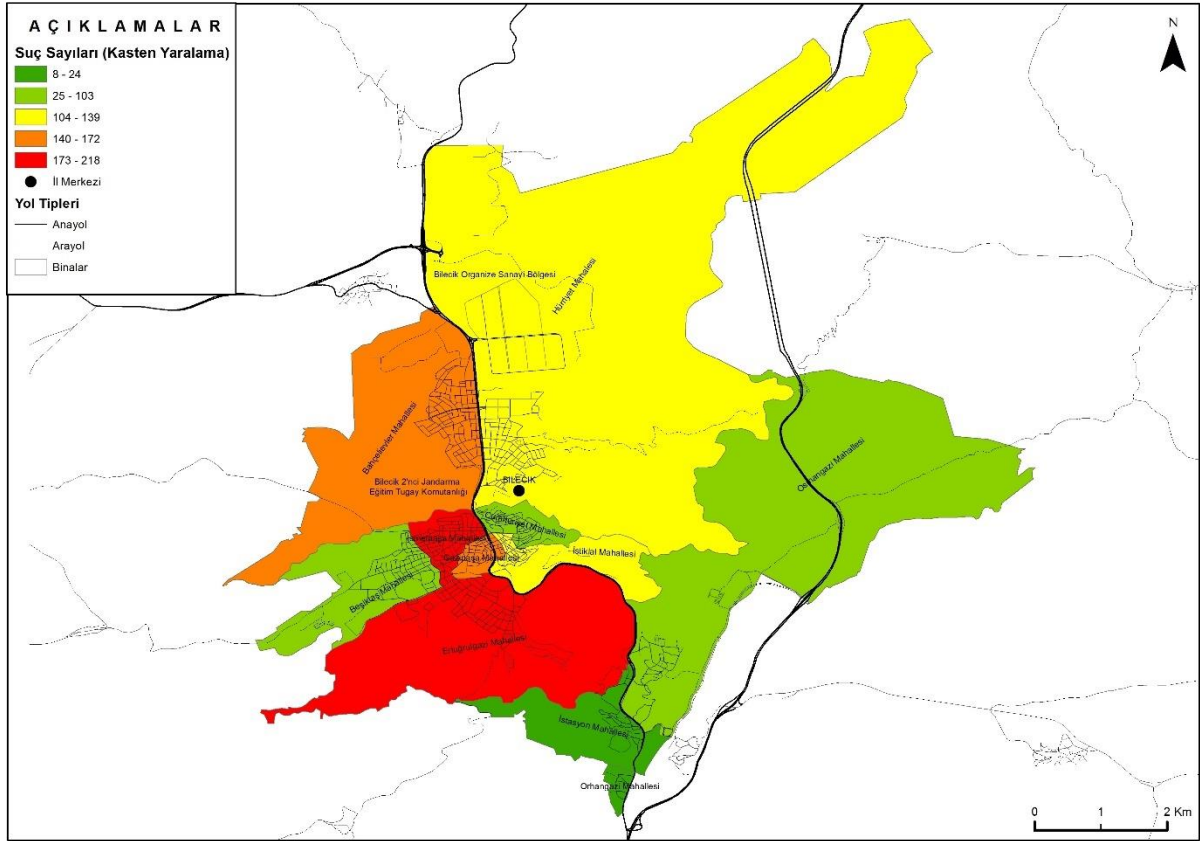
Mahalle	2017	2018	2019	2020	2021	Toplam
Bahçelievler	35	38	30	39	29	171
Beşiktaş	18	18	15	8	25	84
Cumhuriyet	15	21	26	23	18	103
Ertuğrulgazi	42	44	36	49	43	214
Gazipaşa	32	35	36	27	42	172

**Tablo 5.20. Devamı**

Hürriyet	24	36	19	25	35	139
İsmetpaşa	39	43	37	45	54	218
İstasyon	4	6	3	6	5	24
İstiklal	29	23	21	19	22	114
Orhangazi	1	0	3	3	1	8
Osmangazi	12	18	15	29	16	90
Pelitözü	0	1	2	5	5	13
<b>Toplam</b>	<b>251</b>	<b>283</b>	<b>243</b>	<b>278</b>	<b>295</b>	<b>1350</b>

**Kaynak:** (Emniyet Genel Müdürlüğü, 2017-2021)

Çalışma alanımızda 2017-2021 yılları arasında gerçekleşen kasten yaralama suçu en fazla (295) 2021 yılında en az (243) 2019 yılında gerçekleşmiştir



**Şekil 5.19. Kasten Yaralama Suçunun Mahallelere Dağılımı**

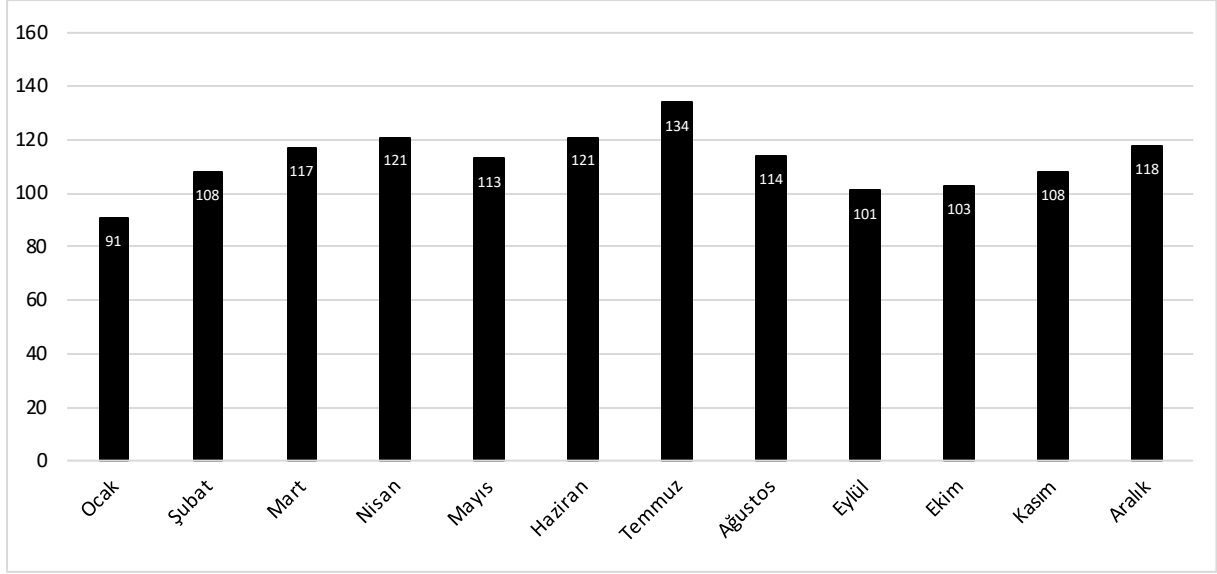
Kasten yaralama suçunun en fazla işlendiği mahallelere baktığımızda MİS konumunda bulunan İsmetpaşa Mahallesi (218), Ertuğrulgazi Mahallesi (214), Gazipaşa Mahallesi (172), Hürriyet Mahallesi (139) ve İstiklal Mahallesi'nde (114) meydana gelmiştir. Bu mahallelerde suç sayısının fazla olma sebebi nüfus hareketliliğinin ve çeşitliliğinin fazla olmasıdır.

Kahvehane, bar, pavyon, meyhane ve internet kafe gibi halka açık işyerlerinin yoğun olduğu bölgelerde kasten yaralama suçlarının daha sık görüldüğü gözlemlenmektedir (Karakaş, 2006). Kasten yaralama suçunun en fazla İsmetpaşa Mahallesi'nde görülmesinde eğlence merkezlerinin, kafelerin, kahvehanelerin, internet kafelerin, bilardo salonlarının ve Playstation oyun salonlarının sayısının fazla olması etkili olmaktadır.



**Şekil 5.20.** İsmetpaşa Mahallesi'ndeki Eğlence Merkezlerinden Bir Görünüm

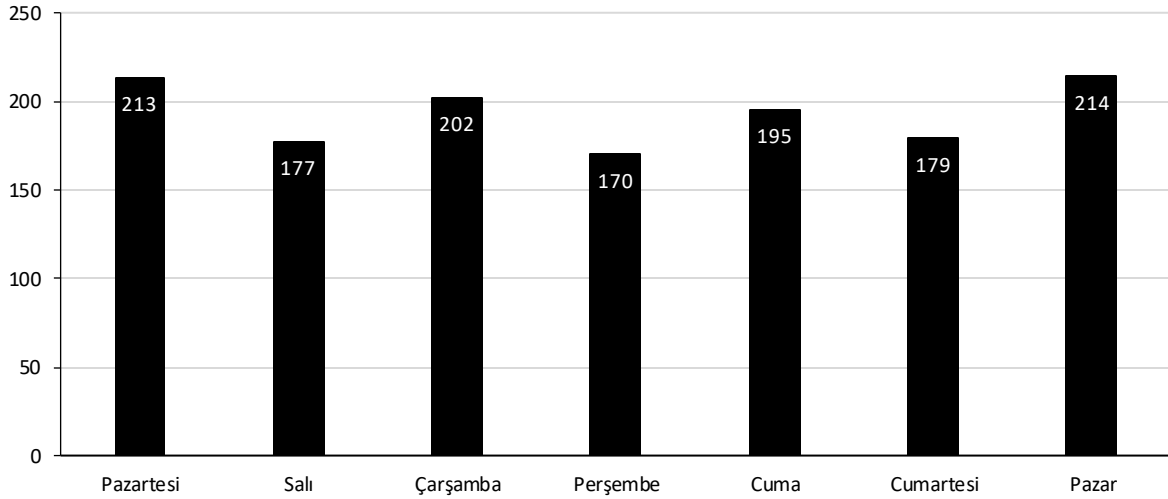
Nüfus yoğunluğu ve kalabalık çevreler, bireylerin stres seviyelerini artırabilir bu durum, bazı bireylerde agresif davranışlara veya suç işleme eğilimlerine yol açabilir. Trafik sıkışıklığı, sosyal gerginlikler ve kalabalık alanlarda yaşanan zorluklar, insanların sabrını zorlayarak, kasten yaralama gibi olumsuz davranışları tetikleyebilir. Sosyal psikoloji alanında bu tür etmenlerin suç davranışları üzerindeki etkileri üzerine yapılan çalışmalar, çevresel faktörlerin bireylerin davranışlarını nasıl şekillendirdiğini göstermektedir (Yılmaz, 2010).



**Grafik 5.42.** Kasten Yaralama Suçunun Aylara Dağılımı

**Kaynak:** (Emniyet Genel Müdürlüğü, 2017-2021)

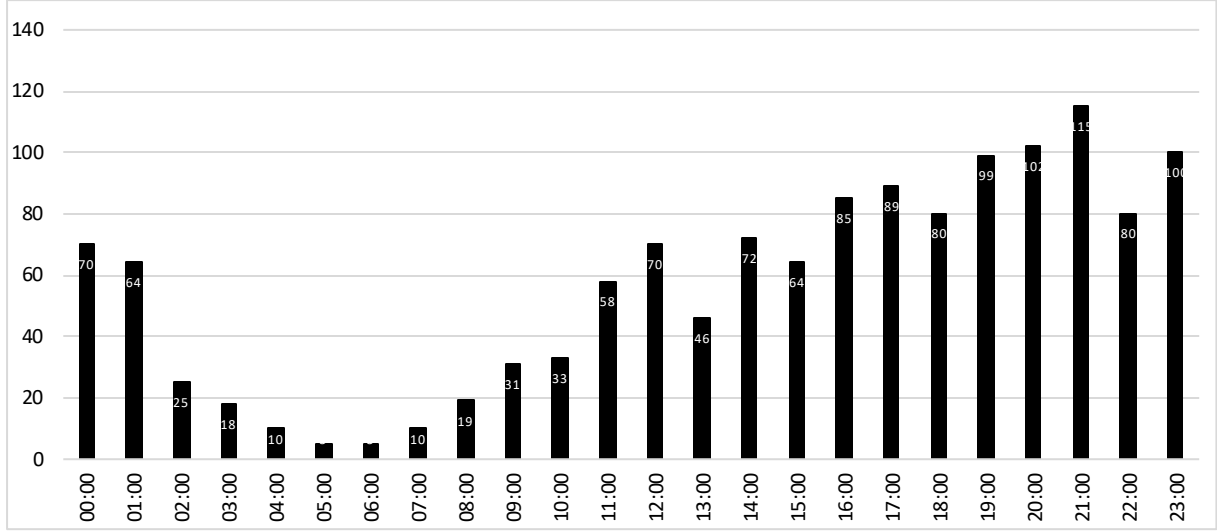
Kasten yaralama suçunun aylara dağılımına baktığımızda farklılaşma olduğu görülmektedir. En fazla (134) temmuz ayından en az ise (91) ocak ayında meydana gelmiştir.



**Grafik 5.43.** Kasten Yaralama Suçunun Günlere Dağılımı

**Kaynak:** (Emniyet Genel Müdürlüğü, 2017-2021)

Kasten yaralama suçunun günlere dağılımına baktığımızda en fazla pazar günü (214) en az ise perşembe günü (170) işlenmiştir. Kasten yaralama suçunun sadece eğlence merkezlerine bağlı olduğunu düşünmek doğru değildir. Çünkü suçun sadece hafta sonu değil hafta içinde de arttığını görmekteyiz.



**Grafik 5.44.** Kasten Yaralama Suçunun Saatlere Dağılımı

**Kaynak:** (Emniyet Genel Müdürlüğü, 2017-2021)

Kasten yaralama suçunun saatlere göre dağılımına baktığımızda en fazla saat 21.00'de (115) en az ise saat 05.00-06.00'da (5) işlenmiştir. Kasten yaralama suçunun genel olarak akşam saatlerinde yoğunlaştığı görülmektedir. Akşam saatlerinde eğlence merkezlerinde nüfus yoğunluğunun artması kasten yaralama suçunun artmasını etkilemektedir.

### 5.3.3. Taksirle Yaralama

Taksirle yaralamaya sebebiyet verme suçu, kasten yaralama suçundan farklı bir suç tipidir. Taksirle yaralama, failin yaralama sonucunu istememesi ancak dikkat ve özeni göstermemesi nedeniyle bu sonucun meydana gelmesi durumunda söz konusu olur. Bu tür bir suçta, failin niyeti zararı doğurmak değildir; ancak dikkatsizlik veya ihmal gibi nedenlerle bir başkasına zarar verir (Apaydın, 2011).

Taksirle yaralama 846 suç sayısı ile kişilere karşı işlenen suçlar arasında 25,87% oranı ile ikinci sırada yer alır.

**Tablo 5.21.** Taksirle Yaralama Suçunun Mahalle ve Yıllara Dağılımı

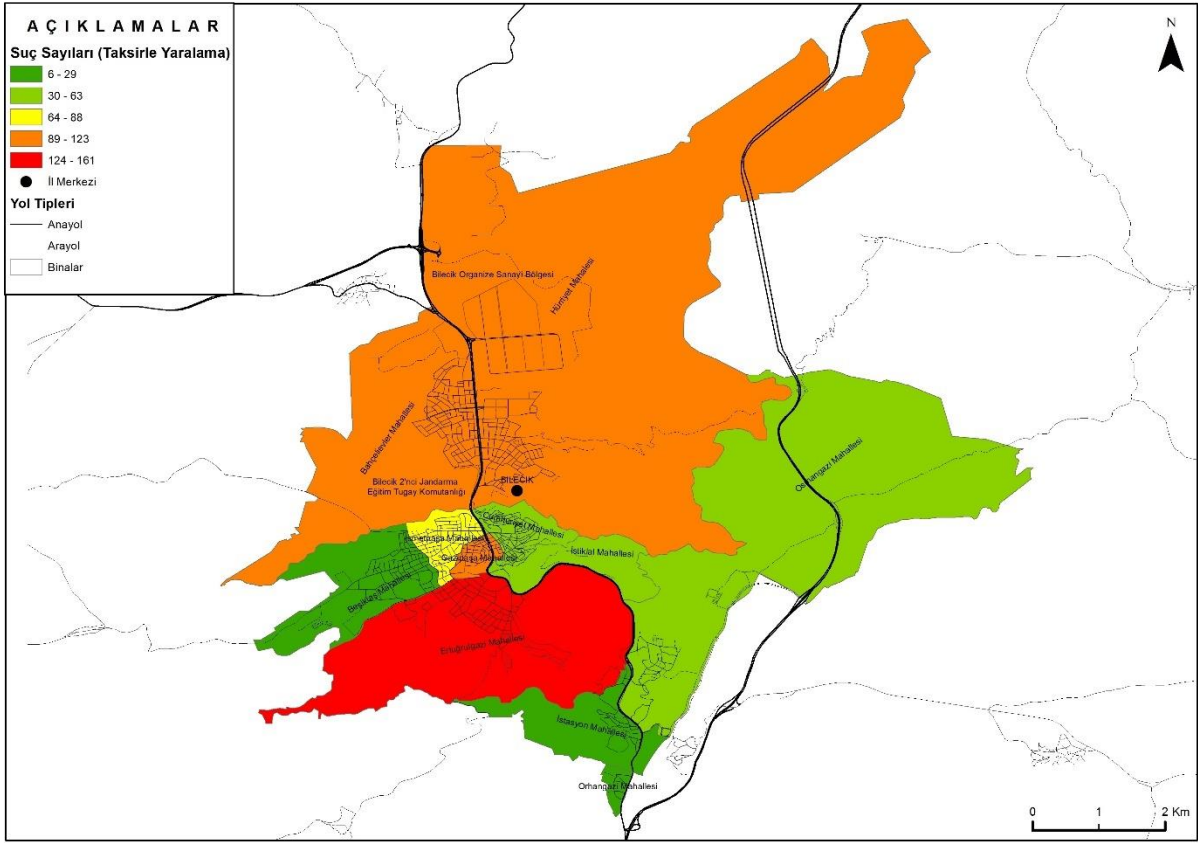
Mahalle	2017	2018	2019	2020	2021	Toplam
Bahçelievler	25	19	25	20	24	113
Beşiktaş	9	6	2	6	6	29
Cumhuriyet	11	7	11	12	9	50
Ertuğrulgazi	48	24	36	26	27	161
Gazipaşa	19	27	27	15	20	108
Hürriyet	28	23	24	27	21	123

**Tablo 5.21. Devamı**

İsmetpaşa	28	17	13	17	13	88
İstasyon	9	4	5	3	4	25
İstiklal	22	13	11	7	5	58
Orhangazi	3	1	2	0	0	6
Osmangazi	14	6	17	19	7	63
Pelitözü	0	1	4	9	8	22
<b>Toplam</b>	<b>216</b>	<b>148</b>	<b>177</b>	<b>161</b>	<b>144</b>	<b>846</b>

**Kaynak:** (Emniyet Genel Müdürlüğü, 2017-2021)

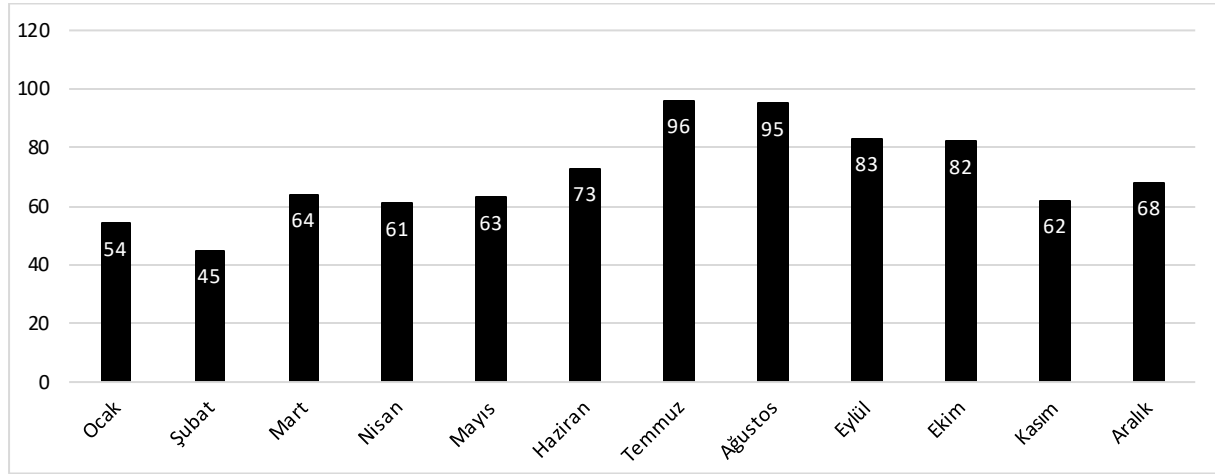
Çalışma alanımızda 2017-2021 yılları arasında taksirle yaralama suç sayısına yıl bazında baktığımızda en fazla (216) 2017 yılında en az (144) 2021 yılında gerçekleşmiştir



**Şekil 5.21. Taksirle Yaralama Suçunun Mahallelere Dağılımı**

Çalışma alanı sınırları içinde taksirle yaralama suçunun mahallelere göre dağılımına baktığımızda ilk sırada Ertuğrulgazi Mahallesi (161), ikinci sırada Hürriyet Mahallesi (123), üçüncü sırada ise Bahçelievler Mahallesi (113) gelmektedir. Taksirle yaralama suçunun en az işlendiği mahalle ise Orhangazi Mahallesi'dir (6). MİS' de taksirle yaralama suçunun fazla olmasında nüfus yoğunluğu ve hareketliliğinin fazla olması etkili olmaktadır. Taksirle

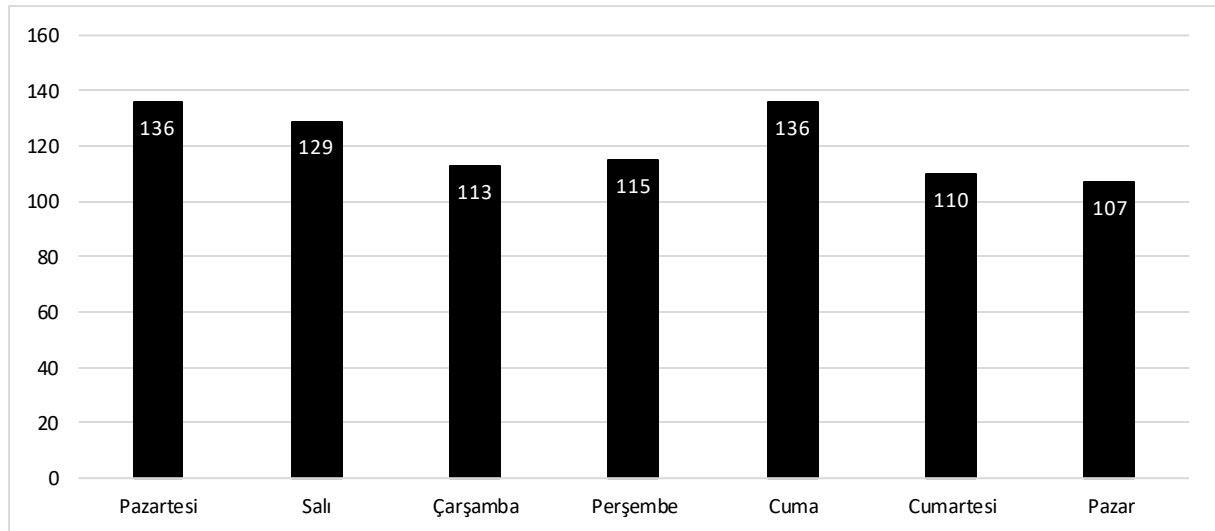
yaralama suçunun en az işlendiği mahalleler ise nüfusun ve insan hareketliliğın az olduđu Orhangazi Mahallesi (6), Pelitözü Mahallesi (22) ve İstasyon Mahallesi (25)'dir.



**Grafik 5.45.** Taksirle Yaralama Suçunun Aylara Dağılımı

**Kaynak:** (Emniyet Genel Müdürlüğü, 2017-2021)

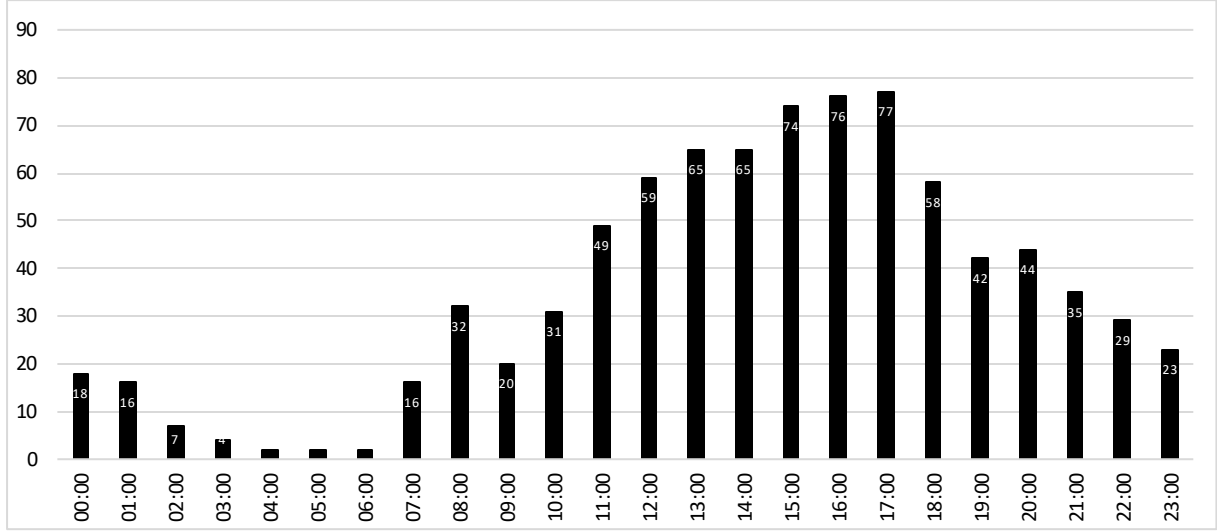
Taksirle yaralama suçunun aylara dağılımına baktığımızda en fazla yaz aylarında en az ise kış aylarında meydana geldiği görülmektedir. En fazla temmuz ayından (96) en az ise şubat ayında (45) meydana gelmiştir.



**Grafik 5.46.** Taksirle Yaralama Suçunun Günlere Dağılımı

**Kaynak:** (Emniyet Genel Müdürlüğü, 2017-2021)

Taksirle yaralama suçunun günlere dağılımına baktığımızda günler arasında bir farklılaşma görülmemektedir. Taksirle yaralama suçu en fazla (136) pazartesi ve perşembe günü en az (107) ise pazar günü meydana gelmiştir.



**Grafik 5.47.** Taksirle Yaralama Suçunun Saatlere Dağılımı

**Kaynak:** (Emniyet Genel Müdürlüğü, 2017-2021)

Taksirle yaralama suçunun saatlere göre dağılımına baktığımızda en fazla öğleden sonraki saatlerde yoğunlaştığı görülmektedir. Öğleden sonraki saatlerde yoğunlaşmasında nüfus hareketliliğinin fazla olması etkili olmuştur. Özellikle 15.00-17.00 saatleri arasında pik yapmıştır.

### 5.3.4. Tehdit

Tehdit suçu genellikle önceden yaşanan sürüşmeler veya kavgalardan kaynaklanabilir. Bu tür durumlarda, kişi kendisini veya bir başkasını koruma amacıyla tehditte bulunabilir. Tehdit, karşı tarafı korkutma veya zarar verme amacı taşır ve genellikle hukuki sonuçları olan bir suçtur (Karakaş, 2006).

Kişilere karşı işlenen suçlar arasında tehdit suçu (645) %19,72 ile üçüncü sırada gelmektedir.

**Tablo 5.22.** Tehdit Suçunun Mahalle ve Yıllara Dağılımı

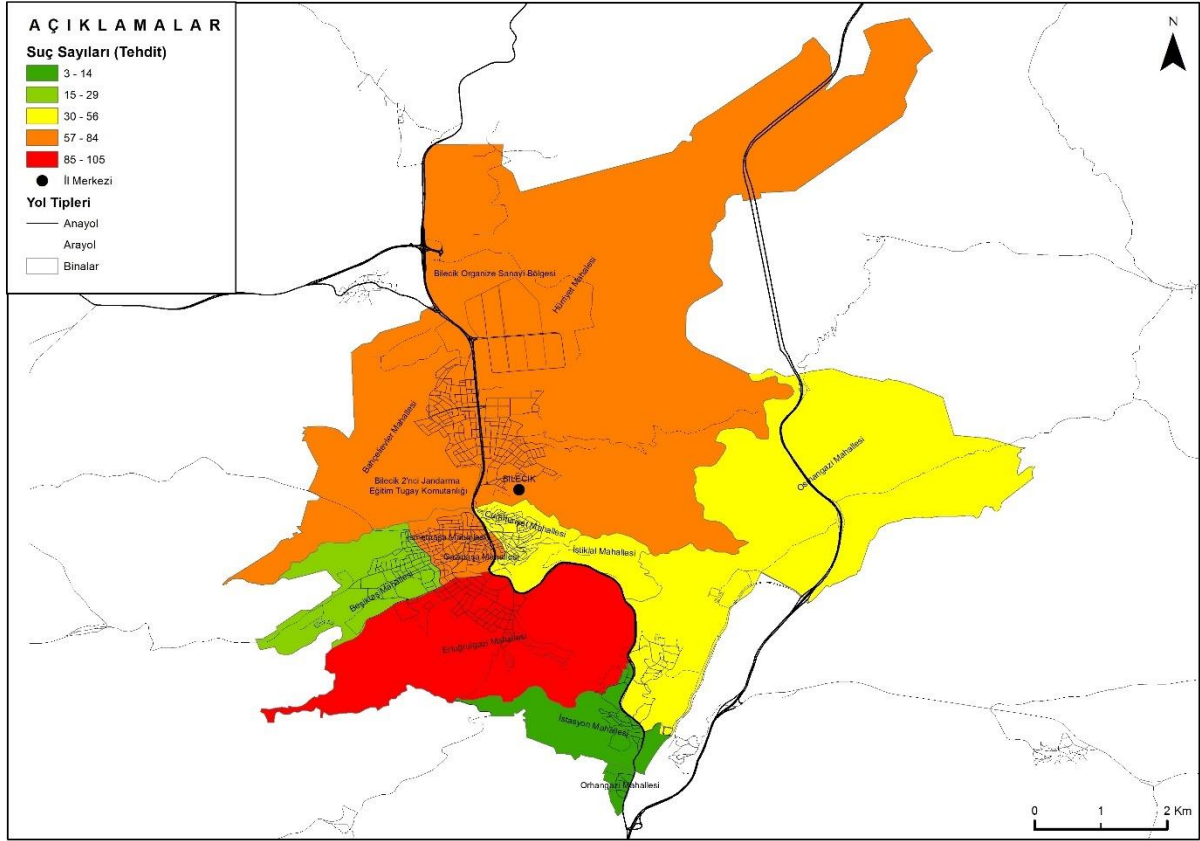
Mahalle	2017	2018	2019	2020	2021	Toplam
Bahçelievler	11	19	20	18	15	83
Beşiktaş	4	4	4	4	13	29
Cumhuriyet	5	9	11	15	10	50
Ertuğrulgazi	10	21	22	25	27	105
Gazipaşa	8	14	18	31	13	84
Hürriyet	7	5	22	20	26	80
İsmetpaşa	9	8	15	24	24	80

**Tablo 5.22. Devamı**

İstasyon	1	2	3	3	5	14
İstiklal	11	8	11	14	6	50
Orhangazi	0	0	0	2	1	3
Osmangazi	9	8	5	17	17	56
Pelitözü	0	0	3	5	3	11
<b>Toplam</b>	<b>75</b>	<b>98</b>	<b>134</b>	<b>178</b>	<b>160</b>	<b>645</b>

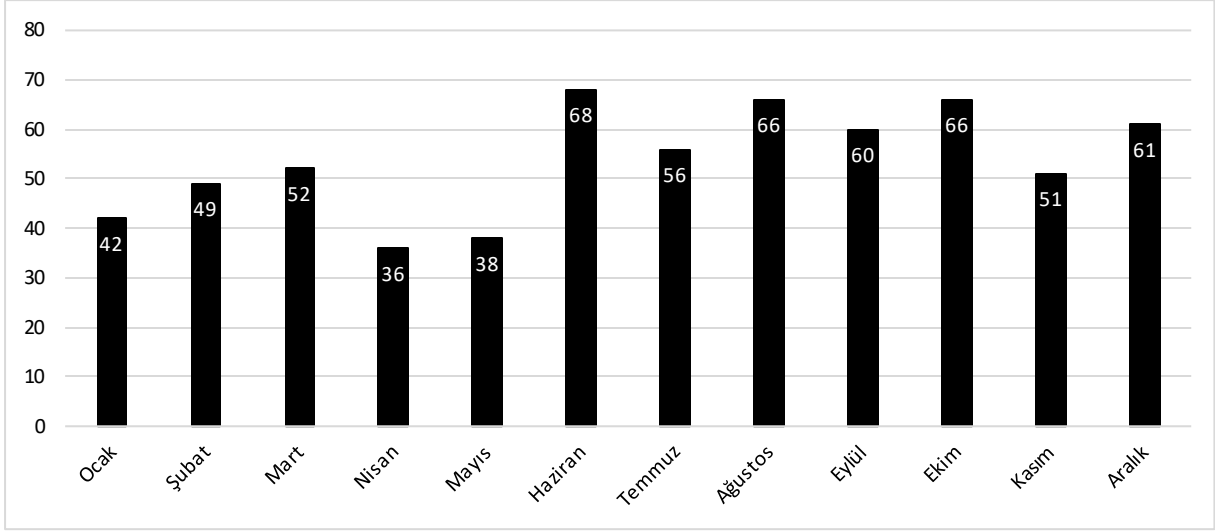
**Kaynak:** (Emniyet Genel Müdürlüğü, 2017-2021)

Çalışma alanımızda 2017-2021 yılları arasında tehdit suç sayısının yıllara dağılımına baktığımızda en fazla (178) 2020 yılında en az (75) 2017 yılında gerçekleşmiştir



**Şekil 5.22. Tehdit Suçunun Mahallelere Dağılımı**

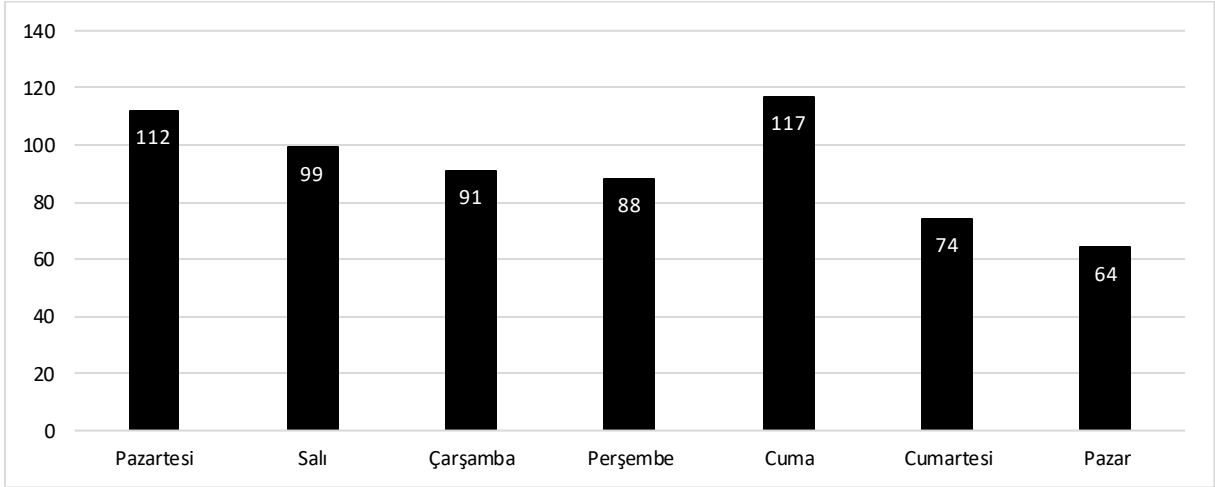
Çalışma alanı sınırları içinde tehdit suçunun mahallelere göre dağılımına baktığımızda ilk sırada Ertuğrulgazi Mahallesi (105), ikinci sırada Gazipaşa Mahallesi (84), üçüncü sırada ise Bahçelievler Mahallesi (83) gelmektedir. Tehdit suçunun en az işlendiği mahalle ise Orhangazi Mahallesi'dir (3). Tehdit suçunun nüfusun ve nüfus hareketliliğinin fazla olduğu mahallelerde arttığı gözlenirken kenar kuşaktaki mahallelerde suç oranının azaldığı gözlemlenmektedir.



**Grafik 5.48.** Tehdit Suçunun Aylara Dağılımı

**Kaynak:** (Emniyet Genel Müdürlüğü, 2017-2021)

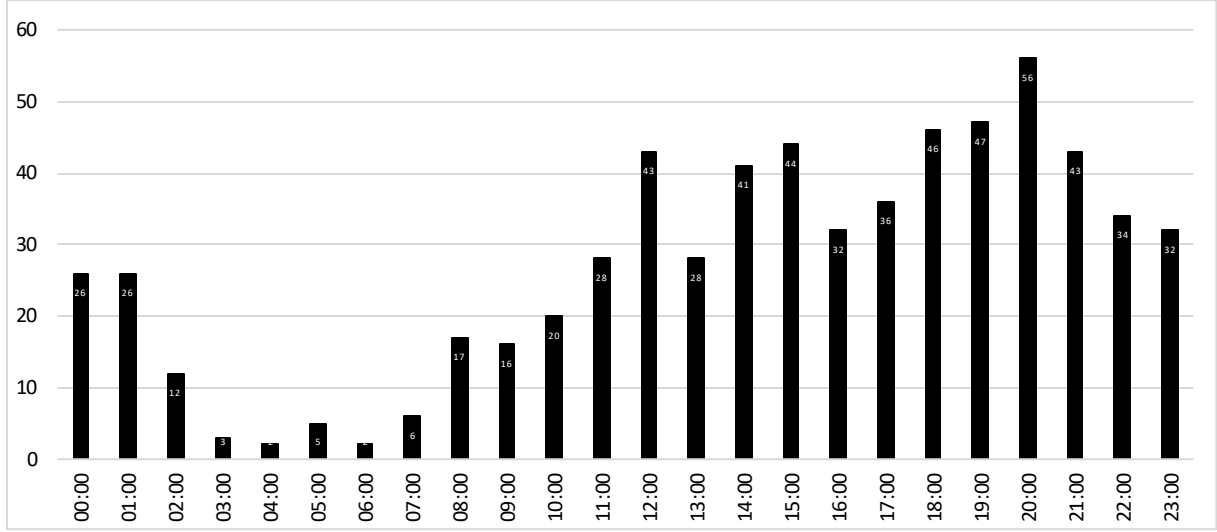
Tehdit suçunun aylara dağılımına baktığımızda en fazla haziran ayından (68) en az ise nisan ayında (36) meydana gelmiştir.



**Grafik 5.49.** Tehdit Suçunun Günlere Dağılımı

**Kaynak:** (Emniyet Genel Müdürlüğü, 2017-2021)

Tehdit en fazla (117) cuma günü en az (64) ise pazar günü meydana gelmiştir. Tehdit suçunun günlere dağılımına baktığımızda hafta içi hafta sonuna göre daha fazla işlenmektedir. Bunda hafta içinde nüfus hareketliliğinin fazla olması etkili olmaktadır.



**Grafik 5.50.** Tehdit Suçunun Saatlere Dağılımı

**Kaynak:** (Emniyet Genel Müdürlüğü, 2017-2021)

Tehdit suçunun saatlere göre dağılımına baktığımızda en fazla öğleden sonraki saatlerde ve akşam saatlerinde yoğunlaştığı görülmektedir. Öğleden sonraki saatlerde yoğunlaşmasında nüfus hareketliliğinin fazla olması etkili olmuştur. Tehdit suçu en fazla (56) saat 20.00 de en az (2) ise saat 04.00 ile 06.00 da işlenmiştir.

### 5.3.6. Hakaret

Hakaret, bir kimsenin onurunu, şerefini ve saygınlığını zedeleyecek şekilde yapılan sözlü ya da fiili saldırılardır. Bu tür eylemler, bireyin toplumsal değerini ve prestijini hedef alarak, onu küçültme ve aşağılama amacı taşır. Hakaret, bazen doğrudan sözcüklerle (örneğin, küfürlü ifadelerle) ya da dolaylı olarak (örneğin, iftiralarla) yapılabilir (Aliğaoglu, 2007). Hukuki anlamda da hakaret, bir suç olarak kabul edilir ve kişilik haklarına yönelik bir saldırı olarak değerlendirilir.

Çalışma alanı sınırları içerisinde 2017-2021 yılları arasında toplam 336 hakaret suçu meydana gelmiştir. Hakaret suçu, kişilere karşı işlenen suçlar arasında %10,27 ile 4. sırada gelmektedir.

**Tablo 5.23.** Hakaret Suçunun Mahalle ve Yıllara Dağılımı

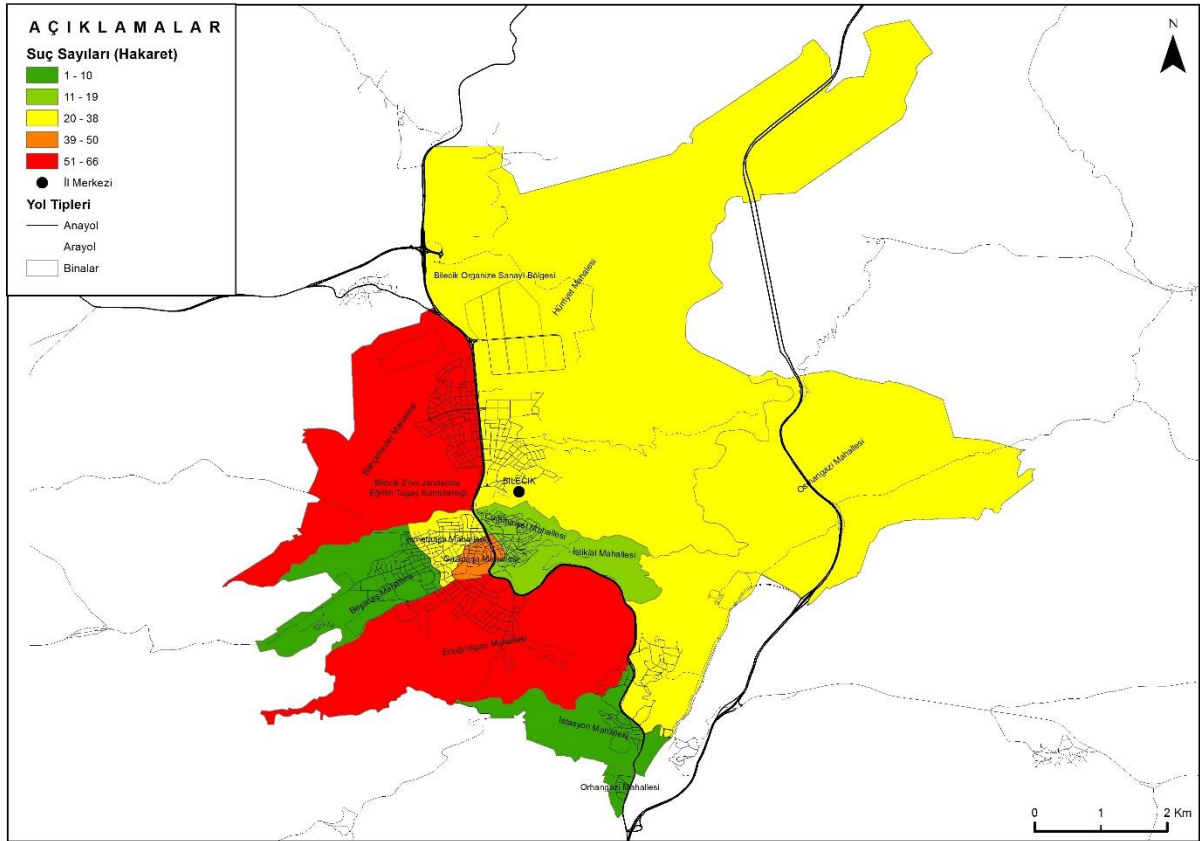
Mahalle	2017	2018	2019	2020	2021	Toplam
Bahçelievler	13	13	11	9	15	61
Beşiktaş	3	1	1	4	1	10
Cumhuriyet	4	2	8	2	3	19
Ertuğrulgazi	7	13	13	15	18	66

**Tablo 5.23. Devamı**

Gazipaşa	5	11	12	12	10	50
Hürriyet	5	7	7	9	8	36
İsmetpaşa	5	4	7	10	12	38
İstasyon	0	1	0	5	2	8
İstiklal	3	1	3	2	7	16
Orhangazi	0	0	0	1	0	1
Osmangazi	7	6	5	9	2	29
Pelitözü	0	0	1	0	1	2
<b>Toplam</b>	<b>52</b>	<b>59</b>	<b>68</b>	<b>78</b>	<b>79</b>	<b>336</b>

**Kaynak:** (Emniyet Genel Müdürlüğü, 2017-2021)

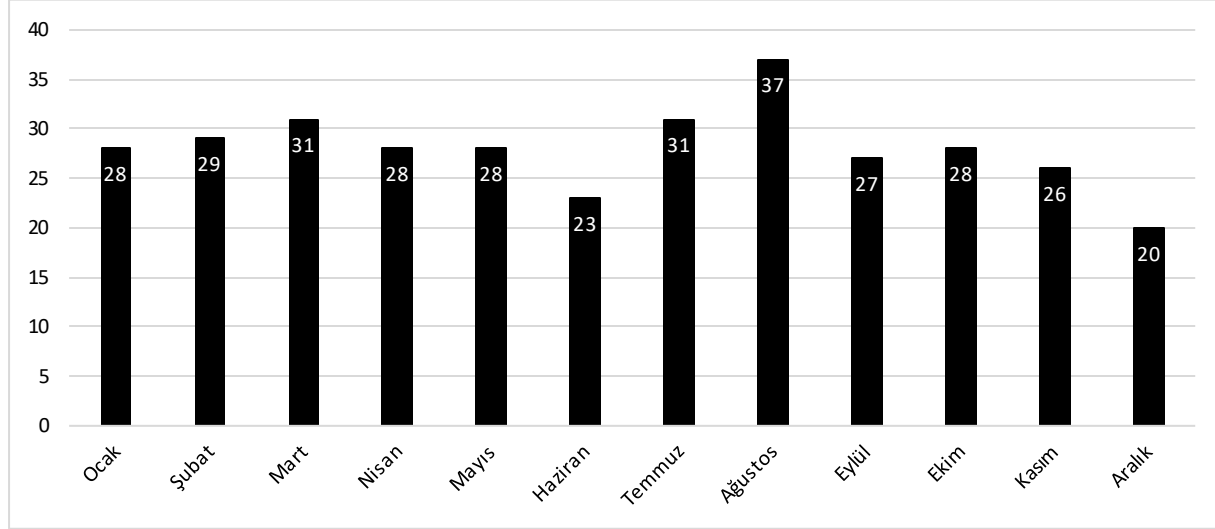
Çalışma alanımızda 2017-2021 yılları arasında hakaret suçunun yıllara göre dağılımına baktığımızda en fazla (79) 2021 yılında en az (52) 2017 yılında gerçekleşmiştir



**Şekil 5.23. Hakaret Suçunun Mahallelere Dağılımı**

Çalışma alanı sınırları içinde hakaret suçunun mahallelere göre dağılımına baktığımızda ilk sırada Ertuğrulgazi Mahallesi (66), ikinci sırada Bahçelievler Mahallesi (61), üçüncü sırada ise Gazipaşa Mahallesi (50) gelmektedir. Hakaret suçunun en az işlendiği

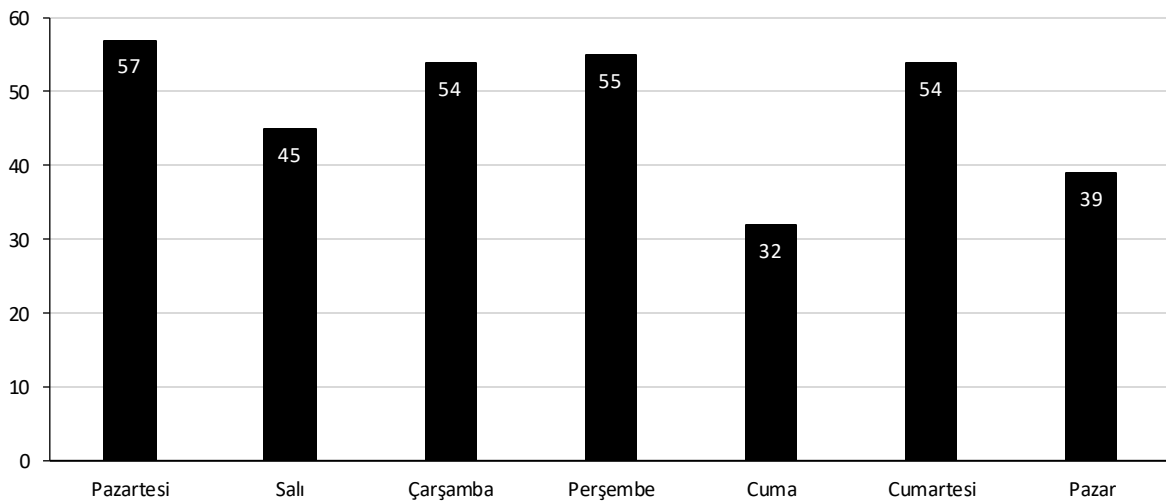
mahalle ise Pelitözü Mahallesi (2) ve Orhangazi Mahallesi'dir (1). Hakaret suçunun mahallelere dağılımına baktığımızda nüfusun fazla olduğu mahallelerde arttığı, nüfusun az olduğu mahallelerde ise azaldığı görülmüştür.



**Grafik 5.51.** Hakaret Suçunun Aylara Dağılımı

**Kaynak:** (Emniyet Genel Müdürlüğü, 2017-2021)

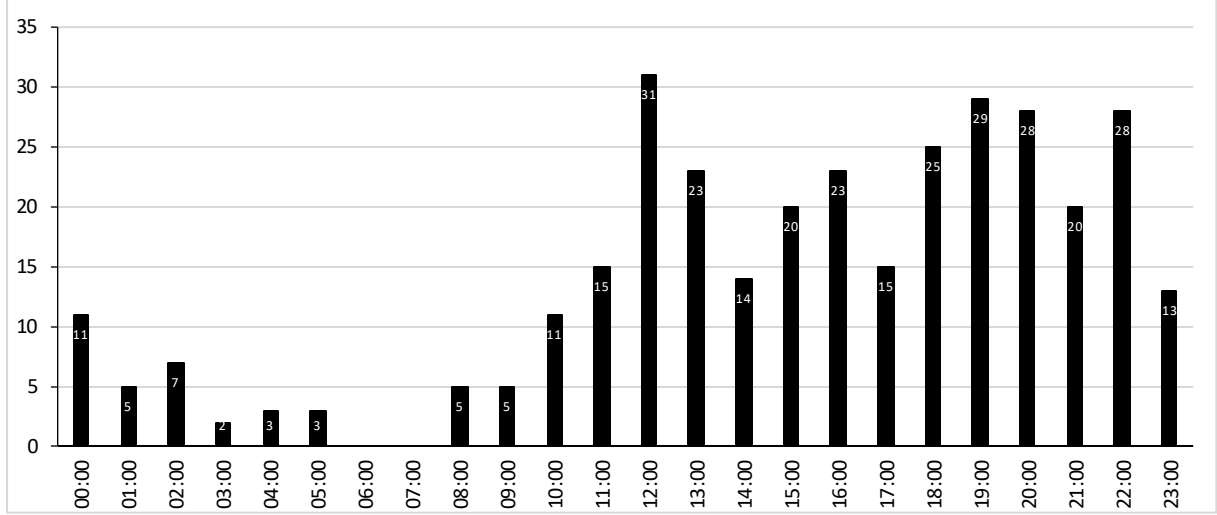
Hakaret suçunun aylara dağılımına baktığımızda mevsimler arasında belirgin bir farklılaşma görülmektedir fakat yaz mevsiminde hakaret suçunun kış aylarına göre arttığı gözlenmektedir. Bunda hava sıcaklıklarının insan psikolojisi üzerinde etkili olduğu söylenebilir. Hakaret suçu en fazla (37) ağustos ayında en az (20) ise aralık ayında meydana gelmiştir.



**Grafik 5.52.** Hakaret Suçunun Günlere Dağılımı

**Kaynak:** (Emniyet Genel Müdürlüğü, 2017-2021)

Hakaret suçunun günlere dağılımına baktığımızda günler arasında farklılaşmanın olmadığı görülmektedir. En fazla (57) pazartesi günü en az ise (32) cuma günü meydana gelmiştir.



**Grafik 5.53. Hakaret Suçunun Günün Saatlerine Dağılımı**

**Kaynak:** (Emniyet Genel Müdürlüğü, 2017-2021)

Hakaret suçunun saatlere dağılımına baktığımızda insan faaliyetlerinin en yoğun olduğu öğle ve akşam saatlerinde yoğunlaştığı gözlenmektedir. Hakaret suçu en fazla (31) saat 12.00'de meydana gelirken sabaha karşı 06.00-07.00 saatlerinde hiç işlenmediği görülmektedir.

## 5.4. Diğer Suçlar

### 5.4.1. İş Kazası

İş kazası kavramının birden fazla tanımı vardır. İş kazası, işyerinde veya işin bir parçası olarak çalışan bir kişinin, emniyetsiz hareket ve tehlikeli şartlar nedeniyle can güvenliğini kaybetmesi veya bir yaralanmaya uğraması olarak tanımlanabilir. Bu tür kazalar genellikle önceden planlanmamış olaylar olup, çoğu zaman işyerindeki makine ve ekipmanlar da zarar meydana getirebilir veya üretimin durmasına yol açabilir (Ceylan, 2011).

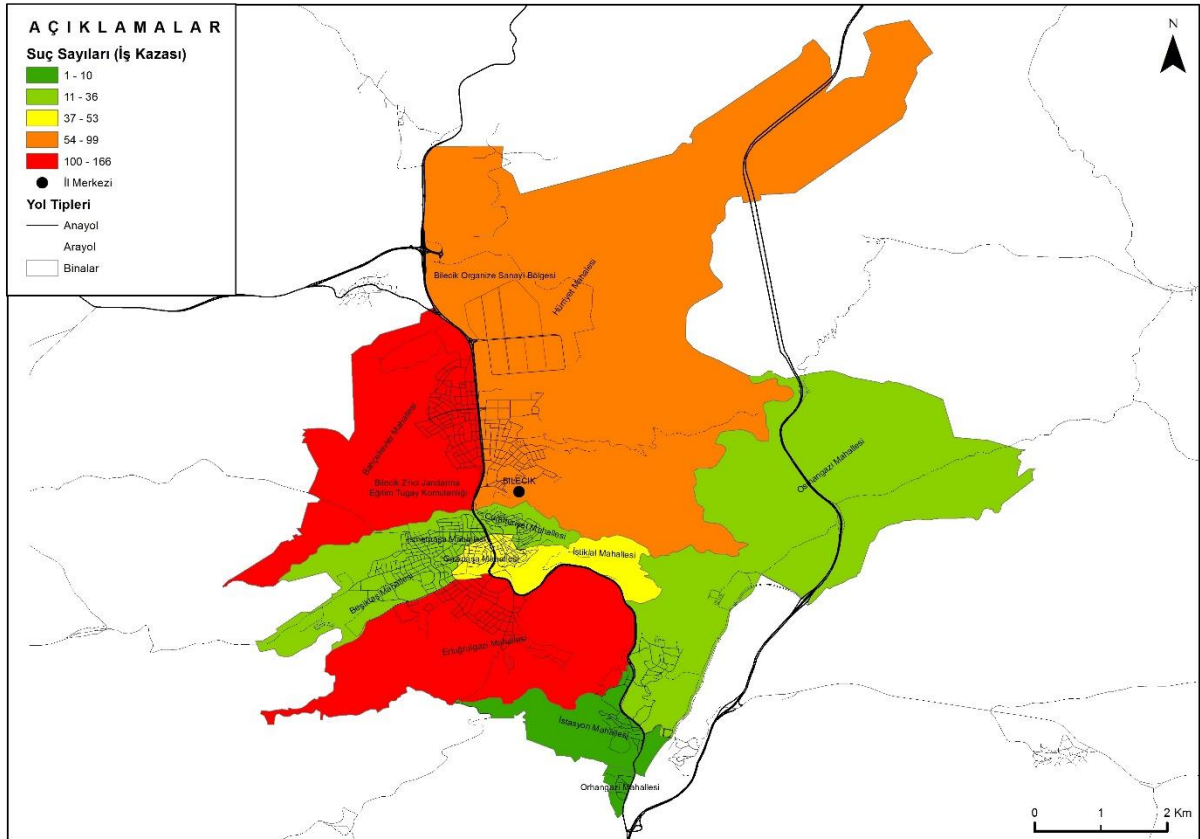
Takibi gereken suçlar arasında yer alan iş kazasına suç demek doğru bir ifade değildir. Kişinin iş sırasında dikkatsizliği ya da kullandığı makineden kaynaklı çeşitli sebeplerden dolayı iş kazaları yaşanmaktadır. Böyle durumlarda mağdurun tedavi amaçlı hastaneye gitmesi iş kazası olarak sisteme girilmekte ve doktor raporu adli işlem olarak düzenlenmektedir. Tüm iş kazalarında adli dosya açılması zorunludur.

**Tablo 5.24. İş Kazasının Mahalle ve Yıllara Dağılımı**

Mahalle	2017	2018	2019	2020	2021	Toplam
Bahçelievler	32	45	45	20	24	166
Beşiktaş	7	5	10	2	3	27
Cumhuriyet	9	7	10	1	4	31
Ertuğrulgazi	25	32	45	33	10	145
Gazipaşa	16	11	9	10	7	53
Hürriyet	25	26	16	15	17	99
İsmetpaşa	6	14	6	2	8	36
İstasyon	3	2	3	1	1	10
İstiklal	15	9	9	6	5	44
Orhangazi	1	0	0	0	0	1
Osmangazi	12	5	5	1	5	28
Pelitözü	0	0	45	121	165	331
<b>Toplam</b>	<b>151</b>	<b>156</b>	<b>203</b>	<b>212</b>	<b>249</b>	<b>971</b>

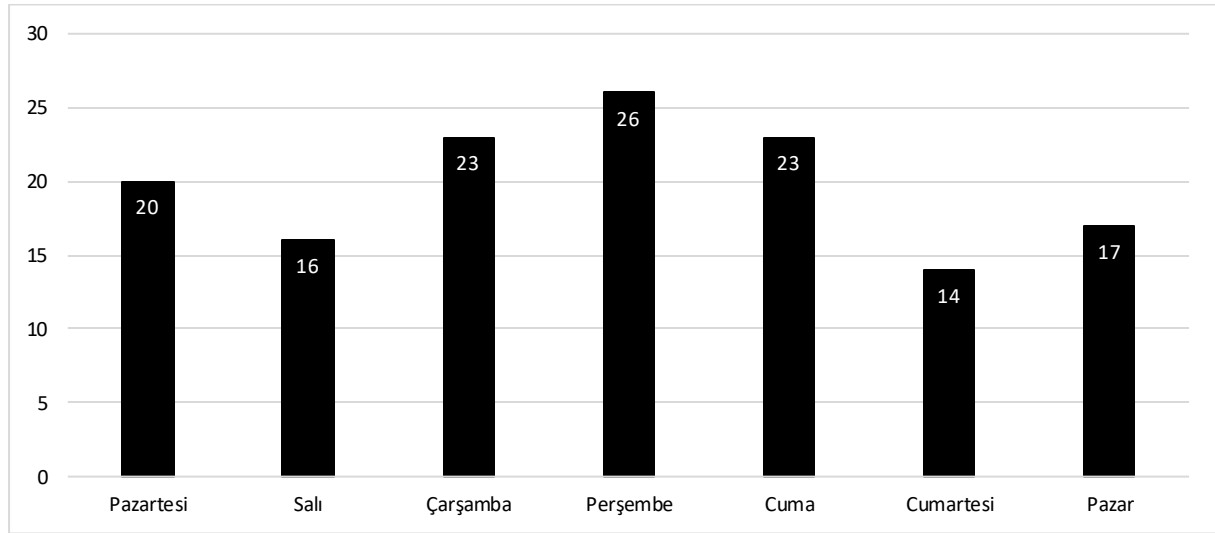
**Kaynak:** (Emniyet Genel Müdürlüğü, 2017-2021)

Çalışma alanımızda 2017-2021 yılları arasında iş kazası sayılarına yıl bazında baktığımızda en fazla (249) 2021 yılında en az (151) 2017 yılında gerçekleşmiştir.



**Şekil 5.24. İş Kazasının Mahallelere Dağılımı**

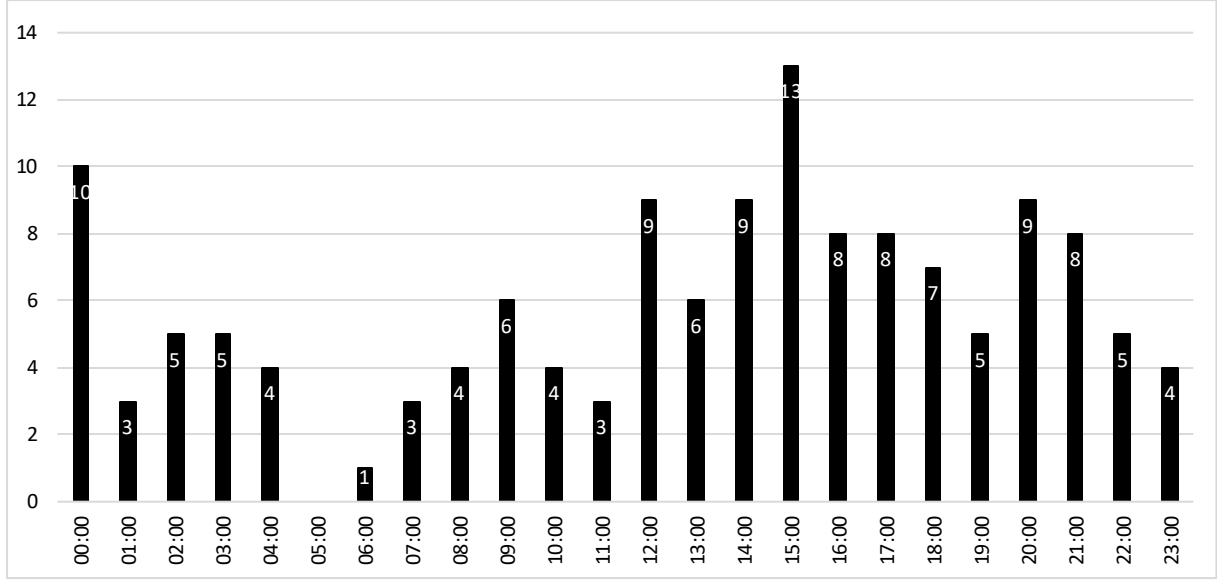
İş kazasının mahallelere dağılımına baktığımızda en fazla iş kazasının organize sanayi bölgesinin bulunduğu Hürriyet Mahallesi'nde olması beklenirken en fazla iş kazasının Pelitözü Mahallesi'nde olduğu gözlenmektedir. Pelitözü Mahallesi'nde bu sayının artma nedeni olarak Bilecik Şehir Hastanesi'nin bu mahallede yer alması iş kazası sonucu muayene amacıyla hastaneye gelen kazazedelerin ifadelerine bağlı olarak hastane adresi olarak belirtmeleri gösterilebilir. Bunun en büyük kanıtı beş yıl içinde Pelitözü Mahallesi'nde meydana gelen toplam (331) iş kazasının 286'sının hastanenin hizmete girdiği 2020 sonrası kayda geçmesi gösterilebilir. Pelitözü Mahallesi'ni nüfusun en fazla olduğu Bahçelievler ve Ertuğrulgazi mahalleleri takip eder. Organize sanayi bölgesi ve oto sanayi bölgesine ev sahipliği yapan Hürriyet Mahallesi'nde ise beş yıl içinde toplam (99) iş kazası meydana gelmiştir. İş kazasının en az meydana geldiği mahalle ise şehrin kenar kuşağında bulunan nüfusun ve iş yeri sayısının az olduğu Orhangazi Mahallesi'dir.



**Grafik 5.54. İş Kazasının Günlere Dağılımı**

**Kaynak:** (Emniyet Genel Müdürlüğü, 2017-2021)

Haftanın her günü çoğu işletme mesaiye devam ettiğinden özellikle sanayi bölgesindeki fabrikalar aralıksız üretime devam ettiğinden haftanın tüm günleri iş kazası meydana gelmiştir. İş kazası sayısı hafta içinde daha fazla meydana gelirken hafta sonu bu sayı azalmaktadır. İş kazasının hafta sonu azalmasında bazı iş merkezlerinin kapalı olup üretime ara vermesi etkilidir.



**Grafik 5.55. İş Kazasının Saatlere Dağılımı**

**Kaynak:** (Emniyet Genel Müdürlüğü, 2017-2021)

İş kazasının meydana geldiği saatlere baktığımızda gündüz saatlerinde yoğunlaştığı gece saatlerinde azaldığı görülmektedir. Bunda mesai saatlerine bağlı olarak gündüz birçok iş yerinin üretime devam etmesi gece saatlerinde mesaiye ara vermesi gösterilebilir. 2017-2021 yılları arasında çalışma alanımızda en fazla (13) iş kazası saat 15.00’de meydana gelirken saat 05.00’de hiç gerçekleşmemiştir.

#### **5.4.2. Bulaşıcı Hastalıklara İlişkin Tedbirlere Aykırı Davranma**

31 Aralık 2019’da Çin’in Hubei eyaletinin Wuhan şehrinde başlayan SARS-CoV-2 virüsünün yol açtığı COVID-19 pandemisi, hızla tüm dünyaya yayılmış ve altı kıta ile pek çok ülkede etkisini göstermiştir. Bu salgın, koronavirüslerin neden olduğu ilk küresel pandemi olarak kaydedilmiştir. Türkiye’de ilk vaka 11 Mart 2020’de tespit edilmiştir. (Dikmen, Kına, Özkan, & İlhan, 2020).

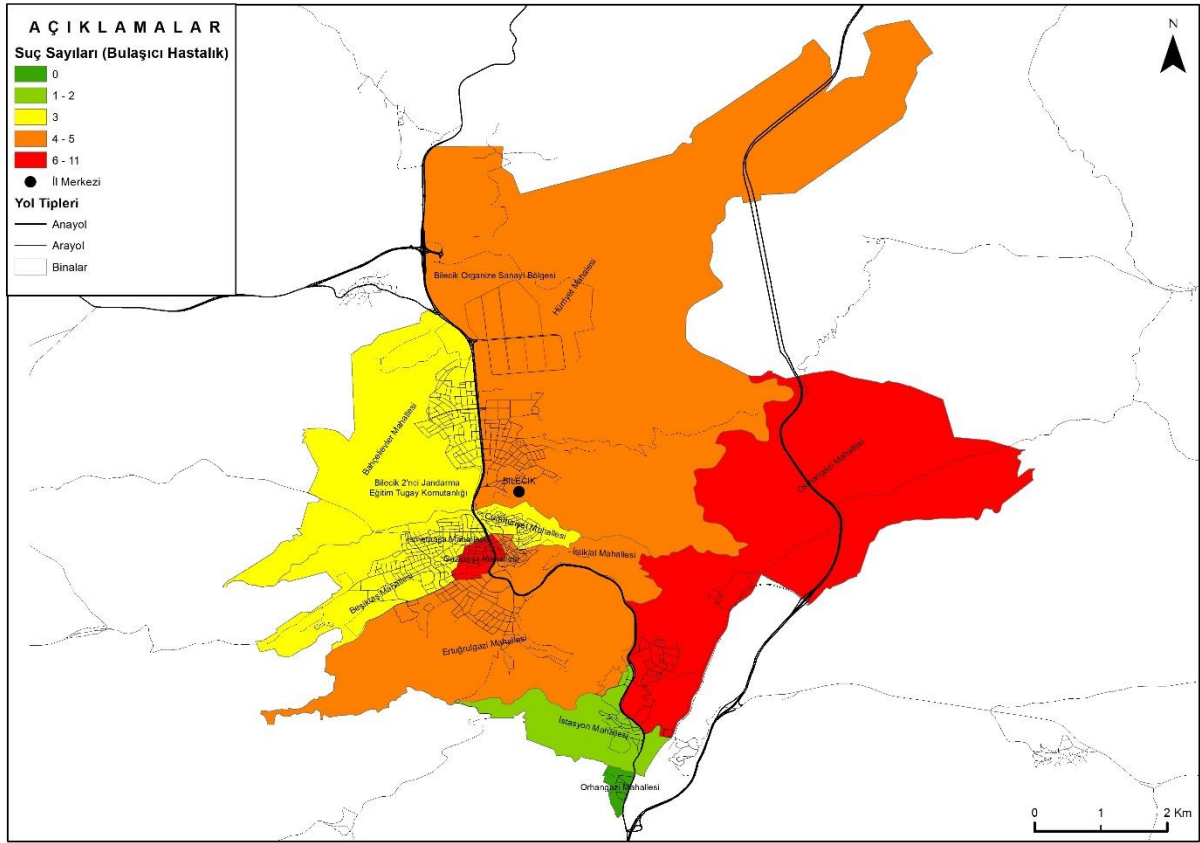
Türkiye’de ilk vakanın görülmesiyle birçok önlem alınmıştır. Bu önlemlerden biri tüm dünyada olduğu gibi ülkemizde de uygulanan sokağa çıkma yasağıdır. Sokağa çıkma yasağı şehir merkezinde denetleme yetkisine sahip olan emniyet tarafından ‘‘Bulaşıcı Hastalıklara İlişkin Tedbirlere Aykırı Davranma’’ suçu adı altında kayıt altına alınmış ve çalışmamızda da yer verilmiştir.

**Tablo 5.25.** Bulaşıcı Hastalıklara İlişkin Tedbirlere Aykırı Davranma Suçunun Mahalle ve Yıllara Dağılımı

<b>Mahalle</b>	<b>2017</b>	<b>2018</b>	<b>2019</b>	<b>2020</b>	<b>2021</b>	<b>Toplam</b>
Bahçelievler	0	0	0	3	0	3
Beşiktaş	0	0	0	3	0	3
Cumhuriyet	0	0	0	3	0	3
Ertuğrulgazi	0	0	0	5	0	5
Gazipaşa	0	0	0	8	2	10
Hürriyet	0	0	0	2	3	5
İsmetpaşa	0	0	0	1	2	3
İstasyon	0	0	0	1	1	2
İstiklal	0	0	0	3	1	4
Orhangazi	0	0	0	0	0	0
Osmangazi	0	0	0	10	1	11
Pelitözü	0	0	0	1	0	1
<b>Toplam</b>	<b>0</b>	<b>0</b>	<b>0</b>	<b>40</b>	<b>10</b>	<b>50</b>

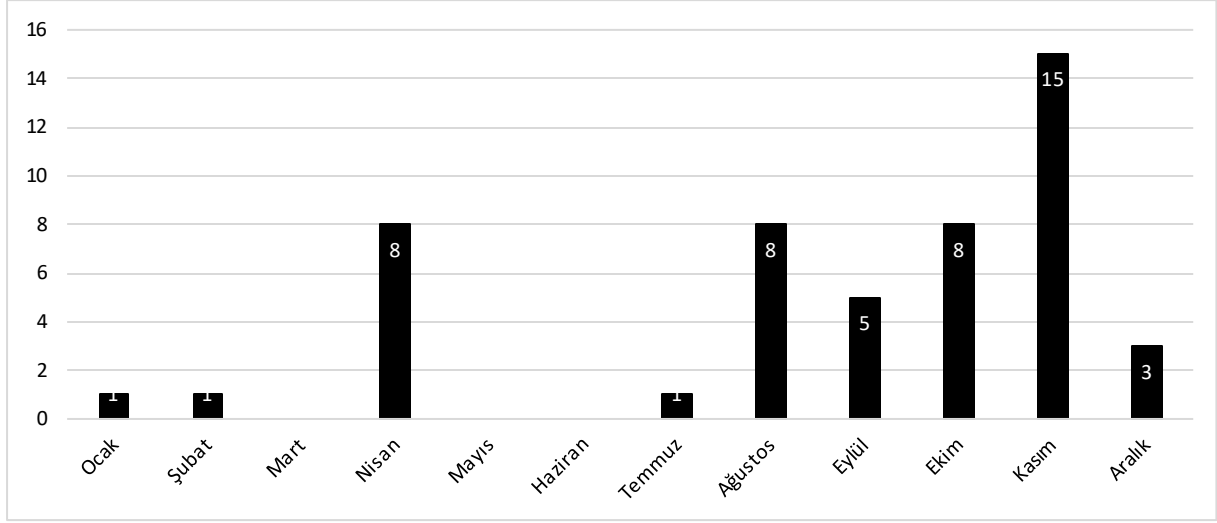
**Kaynak:** (Emniyet Genel Müdürlüğü, 2017-2021)

2017-2021 yılları arasında çalışma sahamızda toplam 50 adet bulaşıcı hastalıklara ilişkin tedbirlere aykırı davranma suçu meydana gelmiştir. Bulaşıcı hastalıklara ilişkin tedbirlere aykırı davranma suçunun yıllara dağılımına baktığımızda COVID-19 bulaşıcı hastalığının ülkemizde görülmeye başlandığı 2020 yılından itibaren işlendiği görülmektedir. Meydana gelen 50 adet suçun 40 tanesi 2020 yılında meydana gelirken 10 tanesi 2021 yılında meydana gelmiştir. Bunda hastalığın ilk görüldüğü yıllarda hızlı bir şekilde yayılmasını engellemek amacıyla alınan aşırı ve sıkı tedbirlerin etkili olduğu ve sonraki yıllarda hastalığa karşı tedavi yöntemlerinin bulunması ve hastalığa karşı insanların bağışıklık kazanmasıyla sokağa çıkma yasaklarının kademeli olarak kaldırılması etkili olmuştur.



**Şekil 5.25.** Bulaşıcı Hastalıklara İlişkin Tedbirlere Aykırı Davranma Suçunun Mahallelere Dağılımı

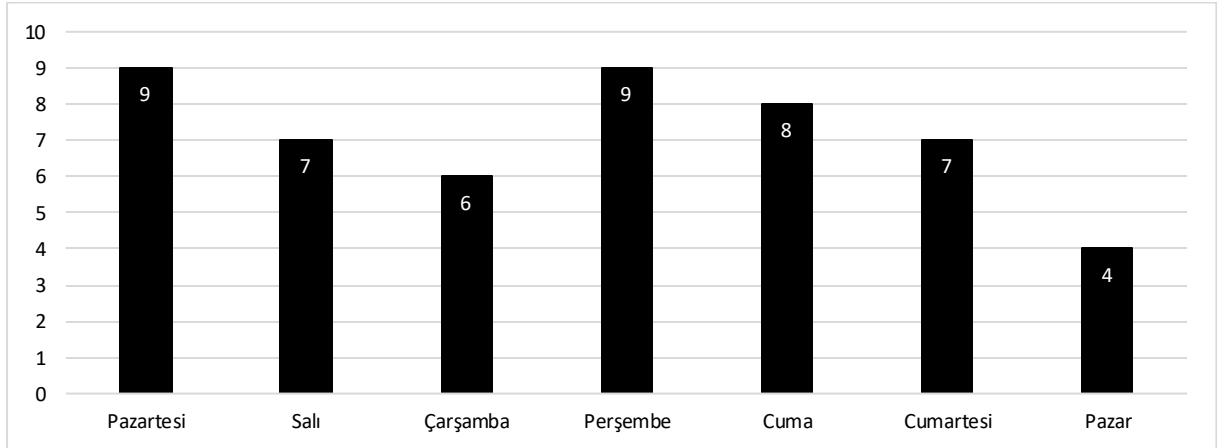
Bulaşıcı hastalıklara ilişkin tedbirlere aykırı davranma suçunun mahallelere dağılımına baktığımızda en fazla (11) Osmangazi Mahallesi'nde işlenmiştir. Osmangazi Mahallesi'ni sırasıyla (10) Gazipaşa Mahallesi, (5) Ertuğrulgazi Mahallesi ve (5) Hürriyet Mahallesi takip etmektedir. Orhangazi Mahallesi'nde ise hiç işlenmemiştir. Mahallelere dağılımına baktığımızda genel olarak MİS konumunda bulunan mahallelerde arttığı görülmektedir. Bunda devlet kurumlarının, banka şubelerinin burada olmasına bağlı olarak günlük insan hareketliliğinin fazla olması etkili olmuştur. Ayrıca merkezi konumda bulunan mahallelerde özellikle şehrin çarşısını içinde bulunduran Gazipaşa Mahallesi'nde sayının artmasında emniyet güçlerinin çoğunlukla buralarda görev yapması çarşı giriş çıkışlarında kapama noktalarını oluşturması denetimi arttırmış ve suç sayısının Gazipaşa Mahallesi'nde pik yapmasına neden olmuştur. Şehrin kenar kuşağında bulunan Osmangazi Mahallesi'nde suç oranının artmasında Adapazarı Bilecik yolu üzerinde şehirlerarası yolculuk yapan araçlar üzerinde sürekli yapılan denetimler sırasında bulaşıcı hastalıklara ilişkin tedbirlere aykırı davranan kişilerin tespit edilmesi bu sayıyı arttırmaktadır. MİS' den uzaklaştıkça suç sayısının azalma nedeni denetimin zayıflamasıdır.



**Grafik 5.56.** Bulaşıcı Hastalıklara İlişkin Tedbirlere Aykırı Davranma Suçunun Aylara Dağılımı

**Kaynak:** (Emniyet Genel Müdürlüğü, 2017-2021)

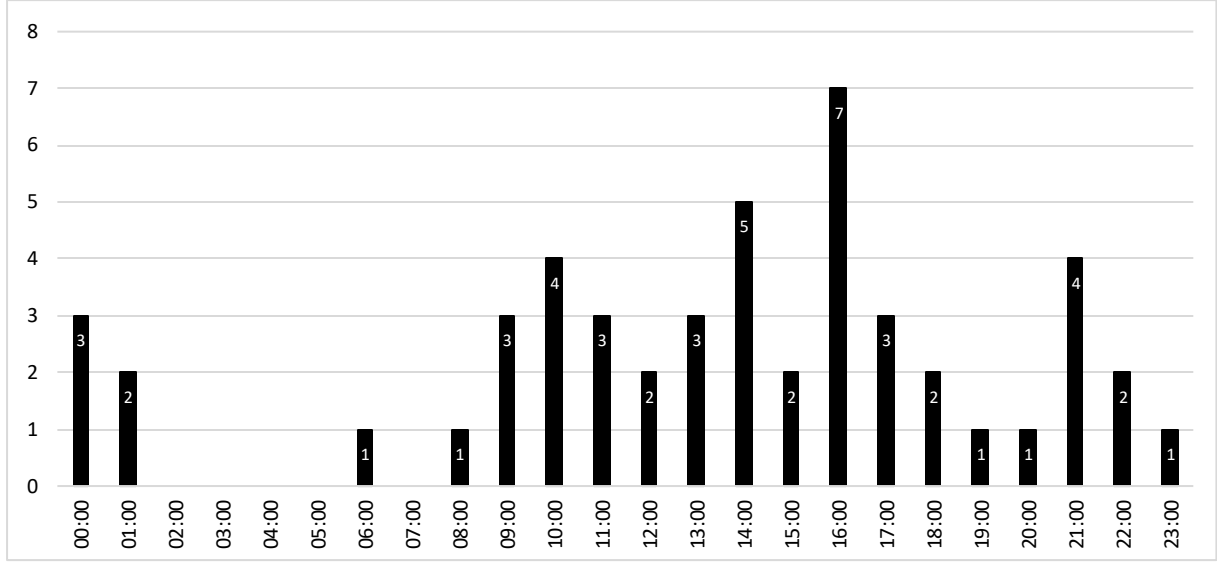
Bulaşıcı hastalıklara ilişkin tedbirlere aykırı davranma suçunun aylara dağılımına baktığımızda en fazla sonbahar mevsiminde işlendiği gözlenmektedir. En fazla (15) kasım ayında işlenirken mart-mayıs-haziran ayında hiç işlenmemiştir.



**Grafik 5.57.** Bulaşıcı Hastalıklara İlişkin Tedbirlere Aykırı Davranma Suçunun Günlere Dağılımı

**Kaynak:** (Emniyet Genel Müdürlüğü, 2017-2021)

Bulaşıcı hastalıklara ilişkin tedbirlere aykırı davranma suçunun günlere dağılımına baktığımızda en fazla (9) pazartesi ve perşembe günü gerçekleşirken, en az ise (4) pazar günü gerçekleşmiştir. Hafta içi gerçekleşen suç sayısı hafta sonuna göre daha fazladır. Bunda hafta içinde resmî kurumların ve iş yerlerinin açık olması, hafta sonu ise tatil günleri olması ve insanların evde zaman geçirmesi etkili olmuştur.



**Grafik 5.58.** Bulaşıcı Hastalıklara İlişkin Tedbirlere Aykırı Davranma Suçunun Saatlere Dağılımı

**Kaynak:** (Emniyet Genel Müdürlüğü, 2017-2021)

Bulaşıcı hastalıklara ilişkin tedbirlere aykırı davranma suçunun saatlere dağılımına baktığımızda gündüz saatlerinde arttığı gözlenmektedir. En fazla (7) saat 16.00'da görülmektedir. Gündüz saatlerinde artmasının nedeni insanların günlük rutin işleri için dışarıda zaman geçirmesi gece saatlerinde sayının düşmesinde ise insanların uykuda olması etkilidir. Akşam saat 21.00'de sayının diğer akşam saatlerine göre fazla olmasında geceleri görev alan emniyete bağlı bekçilerin devriyeye başlaması etkili olmuştur.

#### 5.4.3. Trafik Güvenliğini Tehlikeye Sokma

Nüfusun artması, insanların daha fazla ulaşım aracına ihtiyaç duymasına yol açmakta ve bu da trafikteki araç sayısını arttırarak trafik yoğunluğuna neden olmaktadır. Trafik yoğunluğunun artması trafik kazası başta olmak üzere birçok sorunu da beraberinde getirmektedir. Trafikte bazı araç sürücüleri bazen dikkatsizlikle bazen de bilerek ve isteyerek tehlikeli araç kullanarak trafik güvenliğini tehlikeye sokmaktadır.

Trafik, günümüzde neredeyse herkesin hayatının bir parçası haline gelmiştir. İster araç sürücüsü ister yaya, isterse toplu taşıma aracıyla yolculuk yapan yolcu olalım, trafikte bir şekilde yer alırız. Bu durum, trafiğin toplumsal hayatın önemli bir parçası olduğunu gösterir.

Trafik güvenliğini tehlikeye sokma suçu, sarhoş araç kullanma, uyuşturucu veya uyarıcı madde etkisi altında araç kullanma ehliyetsiz araç kullanma vb. şekillerde meydana gelir ve yaralamalı, ölümlü ve maddi hasarlı kazalara neden olur.

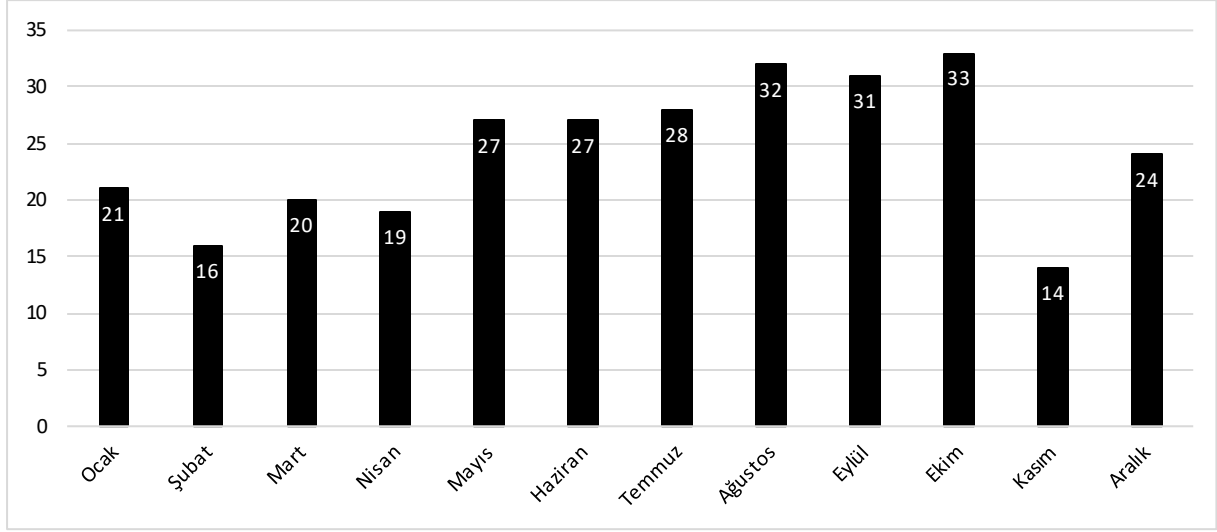
**Tablo 5.26.** Trafik Güvenliğini Tehlikeye Sokma Suçunun Mahalle ve Yıllara Dağılımı

Mahalle	2017	2018	2019	2020	2021	Toplam
Bahçelievler	8	16	4	6	9	43
Beşiktaş	2	21	4	1	4	32
Cumhuriyet	2	3	3	2	2	12
Ertuğrulgazi	18	17	9	9	9	62
Gazipaşa	4	9	12	6	4	35
Hürriyet	6	1	3	4	2	16
İsmetpaşa	7	10	6	5	6	34
İstasyon	0	1	2	0	2	5
İstiklal	12	7	2	5	5	31
Orhangazi	1	0	1	0	0	2
Osmangazi	2	6	2	8	0	18
Pelitözü	0	0	0	1	1	2
<b>Toplam</b>	<b>62</b>	<b>91</b>	<b>48</b>	<b>47</b>	<b>44</b>	<b>292</b>

**Kaynak:** (Emniyet Genel Müdürlüğü, 2017-2021)

2017-2021 yılları arasında çalışma alanında toplam 292 adet trafik güvenliğini tehlikeye sokma suçu kayda alınmıştır. En fazla (91) 2018 yılında, en az ise (44) 2021 yılında meydana gelmiştir.

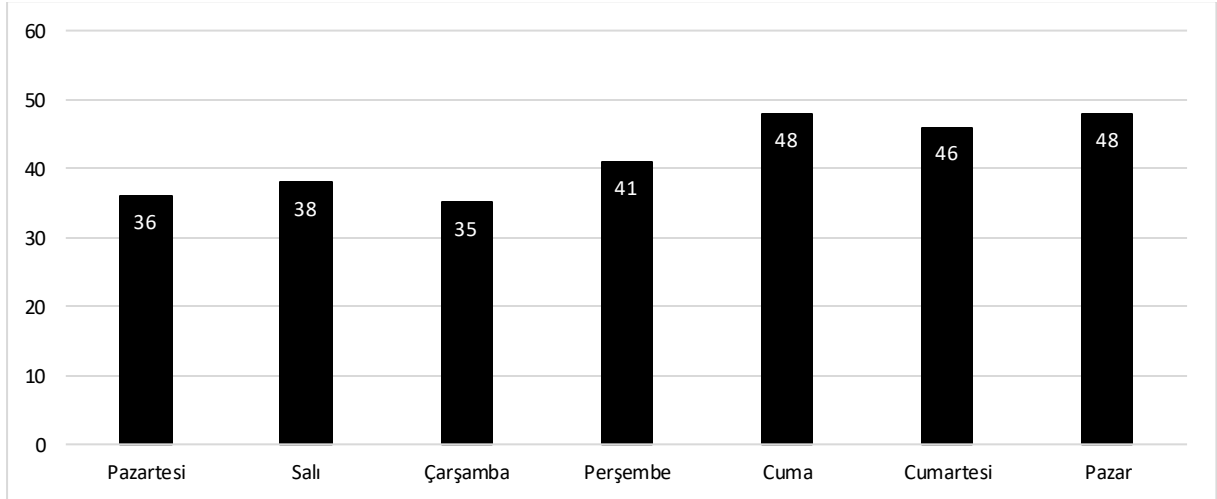
Trafik güvenliğini tehlikeye sokma suçunun mahallelere dağılımına baktığımızda ilk sırada (62) Ertuğrulgazi Mahallesi, ikinci sırada (43) Bahçelievler Mahallesi gelmektedir. Ertuğrulgazi Mahallesi'nde fazla olmasında lise kademesi okulların bu bölgede fazla olmasına bağlı olarak okul giriş çıkış saatlerinde okul çevresinde genç yaştaki sürücülerin ehliyetsiz şekilde vb. tehlikeli araç kullanması ve bu bölgelerde denetimin fazla olması etkili olmaktadır. Ayrıca Ertuğrulgazi Mahallesi'nde bulunan Bilecik şehir ormanında alkol alan sürücülerin orman çıkışında trafik denetimine takılması da suç sayısını arttırmaktadır. Bahçelievler Mahallesi sınırlarının geniş olmasına bağlı olarak sokak sayısının fazla olması, KYK Halime Hatun Kız Öğrenci Yurdu'nun burada bulunması yurt çevresinde genç sürücülerin ehliyetsiz ve alkollü araç kullanması yine bu bölgelerde denetimin fazla olması suç sayısını arttırmıştır. Ayrıca Pelitözü Mahallesi'nde bulunan Pelitözü göletinde alkol alan sürücüler şehre Beşiktaş Mahallesi sınırlarında bulunan D-160 Bilecik-Eskişehir ana yolundan ve Ali İpek Caddesi'nden şehre girmeye çalışmakta ve polis uygulama noktasında denetime tabi tutulmaktadır bu durum ise bu mahallede suç sayısını arttırmaktadır.



**Grafik 5.59.** Trafik Güvenliğini Tehlikeye Sokma Suçunun Aylara Dağılımı

**Kaynak:** (Emniyet Genel Müdürlüğü, 2017-2021)

Trafik güvenliğini tehlikeye sokma suçunun aylara dağılımına baktığımızda en fazla yaz aylarında işlendiği gözlenmektedir. Bunun sebebi olarak yaz aylarında havaların ısınmasıyla insanların dışarıda daha çok zaman geçirmesi etkili olmaktadır. Kış aylarında ise suç sayısının azaldığı gözlenmektedir bunda ise iklime bağlı olarak havaların soğumasına bağlı olarak dışarıda geçirilen zamanın azalmasına bağlı olarak suç sayısının azalmasında etkilidir.

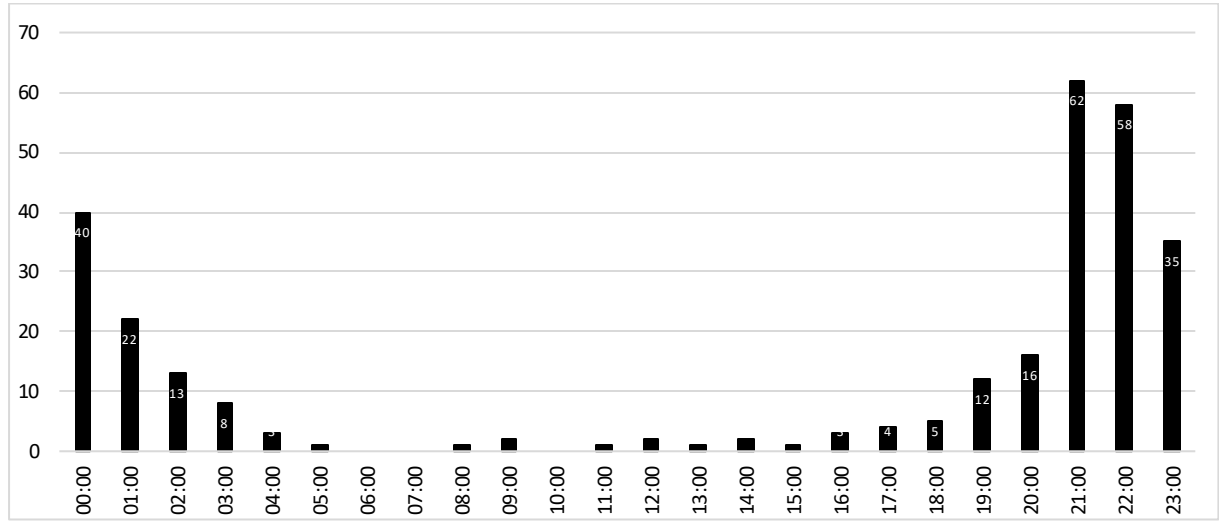


**Grafik 5.60.** Trafik Güvenliğini Tehlikeye Sokma Suçunun Günlere Dağılımı

**Kaynak:** (Emniyet Genel Müdürlüğü, 2017-2021)

Trafik güvenliğini tehlikeye sokma suçunun günlere dağılımına baktığımızda hafta sonu tatil günlerinde arttığı gözlenmektedir. Hafta sonu tatiline bağlı olarak insanların boş zamanının olması araçla gezintiye çıkılması ve çevredeki insanların dikkatini çekmek

amacıyla araçla tehlikeli sürüşler yapılması ve insanların dinlenme amacıyla evlerinde ve gezi alanlarında olup bu şahıslardan şikâyetçi olması etkili olmaktadır.



**Grafik 5.61.** Trafik Güvenliğini Tehlikeye Sokma Suçunun Saatlere Dağılımı

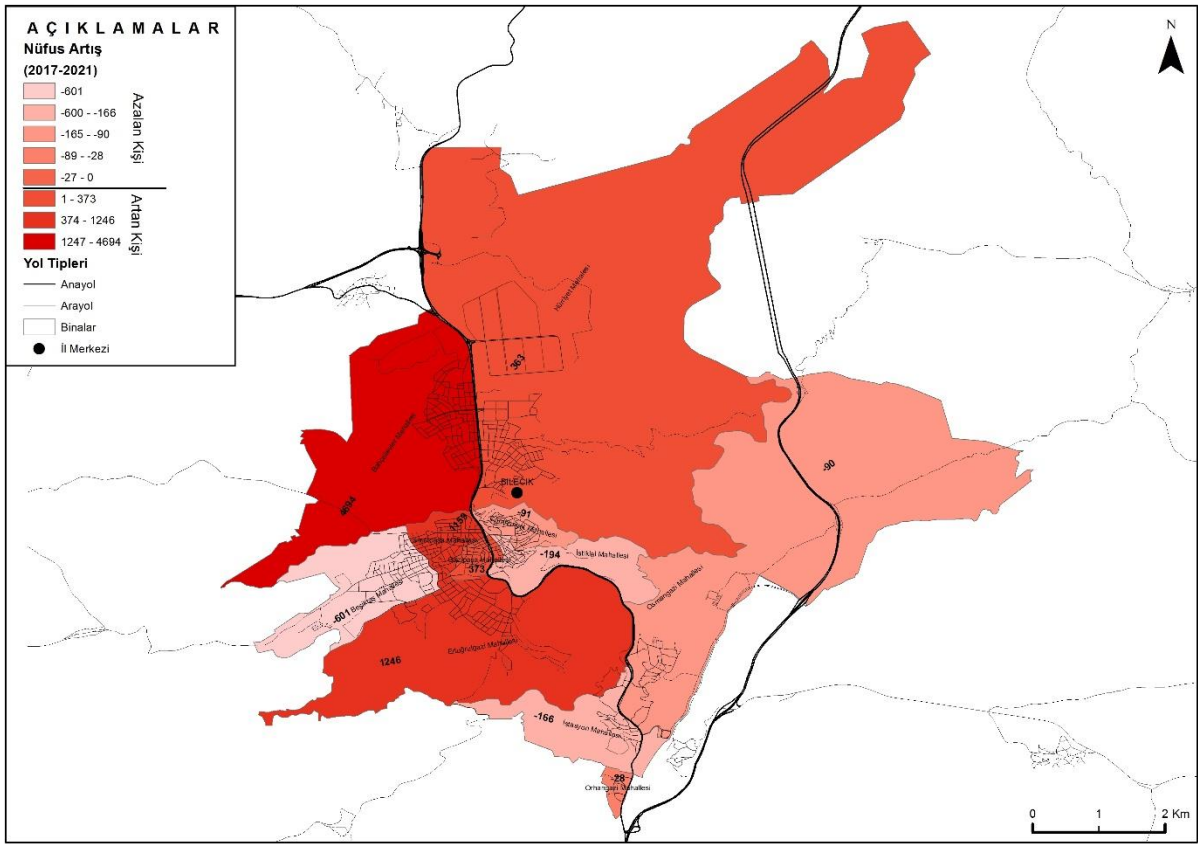
**Kaynak:** (Emniyet Genel Müdürlüğü, 2017-2021)

Trafik güvenliğini tehlikeye sokma suçunun saatlere dağılımına baktığımızda genelde mesai saatleri dışında akşam ileri saatlerde arttığı gözlenmektedir. Ayrıca bunda istirahat amacıyla evlerinde dinlenmekte olan insanların bu sürücüler hakkında şikayetleri etkili olmaktadır.

## ALTINCI BÖLÜM

### 6. Bilecik Şehrinde Suçların Değişimi, Gelişimi ve Tipleri (2017-2021)

Bilecik şehir nüfusu 2017’de 80.065 iken 2021’de 86.442’ye ulaşmıştır. 2017’de 1074 olan suç sayısı, 2021’de 1219’a yükselmiş ve bu durum, artışın açık bir göstergesi olmuştur. Nüfusun artması, şehirdeki suç oranlarını etkilemiş ve bunların yükselmesine neden olmuştur. Artan nüfusla birlikte, yeni yaşam ve arazi kullanım alanları ortaya çıkmış. Bu da suçların daha kolay işlenebileceği yeni alanların oluşmasına zemin hazırlamıştır. Bu durumun neticesinde, suç sayısında bir artış yaşanması engellenemez olmuştur.



Şekil 6.1. 2017-2021 Yılları Arası Bilecik Şehrinde Nüfus Artış Miktarı

Nüfus artışının suç oranlarını artırdığı genellikle kabul edilen bir olgu olsada Bilecik şehirdeki mahallelerin tamamında bu durum söz konusu olmamıştır. 2017-2021 yılı arasında Bahçelievler Mahallesi'nin nüfusu 4.694 kişi, Ertuğrulgazi Mahallesi'nin nüfusu ise 1.246 kişi artmasına karşın, her iki mahallede de suç sayısı düşmüştür. Beşiktaş Mahallesi nüfusu 601, İstasyon mahallesi nüfusu ise 166 kişi azalmış olmasına rağmen, her iki mahallede de suç oranları artmıştır. Gazipaşa, Hürriyet ve İsmetpaşa mahallelerinde nüfus artışıyla birlikte suç oranları da artarken; Cumhuriyet, İstiklal, Orhangazi ve Osmangazi mahallelerinde aynı

dönemde hem nüfus hem de suç oranlarında bir azalma görülmüştür. Bilecik şehri özelinde, nüfus artışı ile suç sayısı arasında doğrudan bir orantı olmadığı anlaşılmaktadır. Pelitözü Mahallesi daha önce bir köy iken, 8 Ocak 2017 tarihinde yapılan referandum sonucunda mahalle statüsüne kavuşmuş ve Bilecik'in 12. mahallesi olmuştur. Bu yüzden, Pelitözü Mahallesi ile ilgili 2017 yılına ait nüfus ve suç verilerine ulaşılamamaktadır.

**Tablo 6.1.** Bilecik Şehri Nüfus Gelişimi (2017-2021)

Yıl	Nüfus	Artış%
2017	80.065	2,68
2018	81.723	2,07
2019	78.533	-3,90
2020	78.029	-0,64
2021	86.442	10,78

**Kaynak:** (TÜİK-ADNKS)

İş ve ticaret sahalarının merkezi lokasyonlarda bulunması, eğlence mekânlarının çokluğu ve ulaşım ağının merkezde kesişmesi gibi etkenler, suçların Cumhuriyet, Gazipaşa, İsmetpaşa ve İstiklal mahallelerinde yoğunlaşmasına neden olmuştur.

Bahçelievler Mahallesi'ndeki yeni yapılaşma, şehrin bu yönde gelişmesine, Beşiktaş Mahallesi'ndeki modern binalar ve Pelitözü Mahallesi'ndeki üniversite kampüsü ile 2020'de açılan Bilecik Eğitim ve Araştırma Hastanesi ise suçlar için yeni çekici bölgeler yaratmıştır.

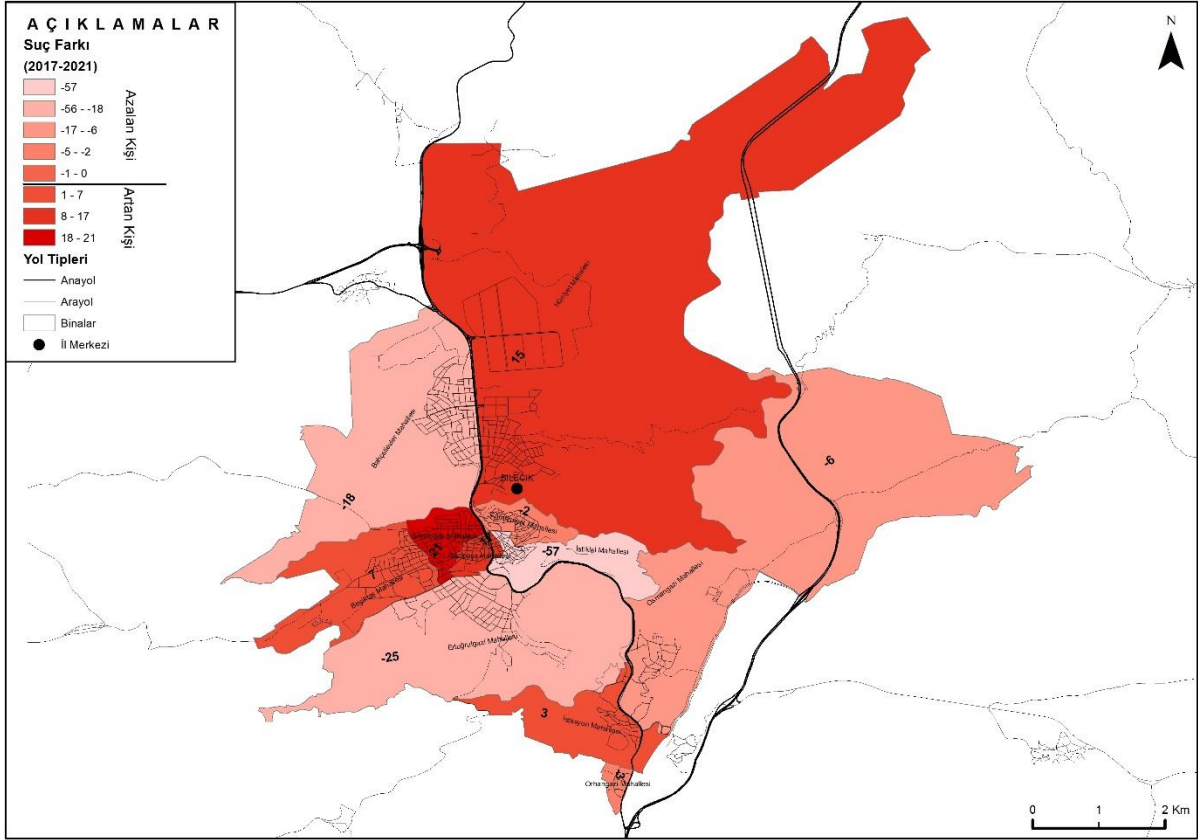
Kenar kuşakta bulunan ve ekonomik açıdan eski yapıları koruyan İstasyon, Orhangazi ve Osmangazi mahalleleri, suçlar için cazip alanlar oluşturmadıkları ve nüfus kaybı yaşadıkları için suç oranları oldukça düşüktür. Bu mahalleler, büyük şehirlerin çevresindeki mahallelerden farklı birçok özelliğe sahiptir. Ayrıca burada ikamet eden nüfusun büyük kısmı hala kırsal faaliyetlerden geçim sağlamaktadır. Bu yüzden, buraları büyük kentlerin çevresinde bulunan suç potansiyeli yüksek gecekondu bölgeleriyle karşılaştırmak hatalı bir değerlendirme olur. Kısaca, kenar kuşaktaki mahallelerdeki düşük suç oranlarını, toplumsal yapının fazla bozulmamış olmasına, arazi kullanımının sade olmasına ve bu bölgelerde suç işlemek için ekonomik açıdan cazip fırsatlar bulunmamasına bağlayabiliriz.

**Tablo 6.2.** Bilecik Mahalle Nüfusu ve Suç Miktarı (2017-2021)

Mahalleler	Nüfus Artışı 2017-2021	Suç Sayısı 2017	Suç Sayısı 2021	Suç Farkı 2017-2021
Bahçelievler	4694	161	143	-18
Beşiktaş	-601	52	59	7
Cumhuriyet	-91	63	61	-2
Ertuğrulgazi	1246	192	167	-25
Gazipaşa	373	123	140	17
Hürriyet	363	134	149	15
İsmetpaşa	1159	135	156	21
İstasyon	-166	21	24	3
İstiklal	-194	129	72	-57
Orhangazi	-28	6	3	-3
Osmangazi	-90	67	61	-6
Pelitözü	-	-	191	191

**Kaynak:** (Emniyet Genel Müdürlüğü – TÜİK, 2017-2021)

Mahalle nüfusu arttıkça suç sayısının da artacağı izlenimi genel bir kanı olsa da aslında suçları etkileyen esas faktör, mahallenin konumu ve arazi kullanım özellikleridir. Eğer suçlar sadece nüfus artışına göre şekillenseydi, nüfusu azalan mahallelerde suç sayısının azalması ve nüfusu artan mahallelerde artması gerekirdi. Bu durumda, nüfus ile suç arasında doğru bir orantı olması beklenirdi. Oysa hem mahalle nüfusundaki artış hem de suç oranlarındaki yükseliş arasında belirli bir düzen veya orantı bulunmamaktadır. Mahalle nüfusu arttıkça suç sayısının da artacağı izlenimi genel bir kanı olsa da aslında suçları etkileyen esas faktör, mahallenin konumu ve arazi kullanım özellikleridir.



**Şekil 6.2.** 2017-2021 Yılları Arası Bilecik Şehrinde Suç Artış Miktarı

**Tablo 6.3.** Suç İlişkisi ve Mahalle Nüfus Büyüklüğü (2017-2021)

Mahalle Nüfus Miktarı	2017 Yılı Mahalle Adedi	2017 Suç Miktarı	2017 Suç %	2021 Yılı Mahalle Adedi	2021 Suç Miktarı	2021 Suç %
< 1000	2	27	2,49	2	194	15,82
1000-5000	4	382	35,27	4	297	24,23
5000-10.000	3	321	29,64	4	425	34,67
10.000-15.000	1	192	17,73	1	167	13,62
15.000+	1	161	14,87	1	143	11,66
<b>Toplam</b>	<b>11</b>	<b>1083</b>	<b>100</b>	<b>12</b>	<b>1226</b>	<b>100,00</b>

**Kaynak:** (Emniyet Genel Müdürlüğü – TÜİK, 2017-2021)

Suç çeşitleri açısından yapılan değerlendirmede, 2021 yılında 2017'ye göre sıralamada bir değişiklik olduğu göze çarpmaktadır. 2017'de, mala karşı işlenen suçlarda evden hırsızlık birinci sırada yer almakta, ardından mala zarar verme, işyeri ve kurumdan hırsızlık ile dolandırıcılık gelmektedir. 2021'de ise sıralama değişmiş ve mala zarar verme en üst sırayı almıştır. Onu; dolandırıcılık, açıktan hırsızlık, işyeri ve kurumdan hırsızlık ve evden hırsızlık takip etmiştir. 2017 yılında kişiye karşı işlenen suçlar arasında kasten yaralama ilk sırada bulunurken, taksirle yaralama ve tehdit suçları onu takip etmiştir. 2021 yılına gelindiğinde ise

kasten yaralama yine birinci sırada, ardından tehdit ve taksirle yaralama gelmektedir. Kasten yaralama, taksirle yaralama ve tehdit gibi suçların ilk sıralarda bulunması, kentleşmenin bir sonucu olarak insanların birbirine yabancılaştığının ve hoşgörü ile tahammülün azaldığının bir işaretidir.

**Tablo 6.4.** Bilecik Şehrinde Suç Cinsi ve Miktarı (2017-2021)

SUÇ CİNSİ	Yıllar			
	2017	%	2021	%
Evden Hırsızlık	59	5,49	24	1,97
İşyerinden ve Kurumdan Hırsızlık	42	3,91	26	2,13
Açıktan Hırsızlık	28	2,61	28	2,30
Oto Hırsızlığı	4	0,37	1	0,08
Otodan Hırsızlık	11	1,02	3	0,25
Motosiklet, Bisiklet ve Elektrikli Bisiklet Hırsızlığı	3	0,28	5	0,41
Mabetten Hırsızlık	1	0,09	4	0,33
Dolandırıcılık	36	3,35	47	3,86
Nitelikli Dolandırıcılık (Tek 158)	14	1,30	1	0,08
Yağma (Gasp)	2	0,19	3	0,25
Mala Zarar Verme	49	4,56	88	7,22
Banka veya Kredi Kartlarının Kötüye Kullanılması	13	1,21	5	0,41
Kasten ve Taksirle Adam Öldürme	5	0,47	3	0,25
Kasten Yaralama	251	23,37	295	24,20
Taksirle Yaralama	216	20,11	144	11,81
Tehdit	75	6,98	160	13,13
Hakaret	52	4,84	79	6,48
İş Kazası	151	14,06	249	20,43
Bulaşıcı Hastalıklara İlişkin Tedbirlere Aykırı Davranma	0	0,00	10	0,82
Trafik Güvenliğini Tehlikeye Sokma	62	5,77	44	3,61
<b>Toplam</b>	<b>1074</b>		<b>1219</b>	

**Kaynak:** (Emniyet Genel Müdürlüğü, 2017-2021)

Suç türü ve şehir içindeki arazi kullanım çeşitliliği arasında bir bağ mevcuttur. Suçların mahalleler arasında nasıl dağıldığına bakıldığında, suç türü, mekân özellikleri ve çevresel faktörler önemli rol oynamaktadır.

İş ve ticaretin yoğun olduğu MİS bölgesinde bulunan İstiklal ve Gazipaşa mahallelerinde, işyeri ve kurumdan hırsızlık suçları, suç türleri arasında ilk sırada yer almaktadır. 2017 yılında evden hırsızlık suçlarında ilk sırada İsmetpaşa ve Hürriyet

mahalleleri yer alırken, 2021 yılı itibarıyla İsmetpaşa yerini korumuş ve nüfusu artan Bahçelievler Mahallesi ikinci sıraya yerleşmiştir. Bahçelievler Mahallesi'ndeki evden hırsızlık suçlarının artmasına, nüfus artışı, yeni ve çok katlı yapılaşma, yüksek gelir grubuna sahip bireylerin bölgede yaşaması, yeni inşaat alanlarının açılması ve sosyal bağların zayıf olması gibi faktörler etkili olmuştur. Oto hırsızlığı ve otodan hırsızlık suçlarının en yüksek olduğu mahalle oto sanayi bölgesine sahip olan Hürriyet Mahallesi'dir. Bahçelievler Mahallesi'nde otodan hırsızlık suçlarının fazla olmasının nedeni, inşaat alanlarının fazla olmasına bağlı olarak ışıklandırmanın yetersizliği, ıssız alanların fazla olması ve yüksek gelir düzeyine sahip nüfusun bulunması gibi faktörlerin suçlular için cazip bir ortam oluşturmasıdır.

Cumhuriyet Mahallesi'nin öne çıkmasında, MİS bölgesinde bulunması, otopark alanlarının eksikliği ve araçların ara sokaklara park edilmesi gibi sebepler rol oynamaktadır. Bu faktörler, otodan hırsızlık suçlarının artmasına neden olmaktadır. Şehir içindeki arazi kullanım özellikleri ve suç türü, mahalleler arasındaki suç dağılımını etkileyen faktörlerdir. 2017 ve 2021 yılları arasında ise en dikkat çekici değişiklik, mahallelerin suç sıralamasının değişmesidir.

**Tablo 6.5. Suç Cinsine Göre İlk Dört Sırayı Alan Mahalleler (2017-2021)**

SUÇ CİNSİ	2017 YILI MAHALLE SIRALAMASI		2021 YILI MAHALLE SIRALAMASI	
	1-2	3-4	1-2	3-4
Evden Hırsızlık	İsmetpaşa, Hürriyet	Bahçelievler, Ertuğrulga zi	İsmetpaşa, Bahçelievler	Hürriyet, Cumhuriyet
İşyerinden ve Kurumdan Hırsızlık	İstiklal, Bahçelievler	Gazipaşa, Hürriyet	Gazipaşa, İstiklal	Hürriyet, Osmangazi
Açıktan Hırsızlık	Gazipaşa, Bahçelievler	İstiklal, Osmangazi	Hürriyet, Ertuğrulga zi	İstiklal, İsmetpaşa
Oto Hırsızlığı	Ertuğrulga zi, Hürriyet	İsmetpaşa, Osmangazi	Ertuğrulga zi	
Otodan Hırsızlık	Hürriyet, Bahçelievler	Beşiktaş, Ertuğrulga zi	Hürriyet, Cumhuriyet	
Motosiklet, Bisiklet ve Elektrikli Bisiklet Hırsızlığı	Ertuğrulga zi, Gazipaşa	Hürriyet	Gazipaşa, Ertuğrulga zi	Hürriyet, İsmetpaşa
Mabetten Hırsızlık	Ertuğrulga zi		Osmangazi, Ertuğrulga zi	İstiklal
Dolandırıcılık	İstiklal, Gazipaşa	İsmetpaşa, Bahçelievler	Ertuğrulga zi, Bahçelievler	Hürriyet, İsmetpaşa
Nitelikli Dolandırıcılık (Tck 158)	Cumhuriyet, Ertuğrulga zi	Gazipaşa, Beşiktaş	Cumhuriyet	

**Tablo 6.5. Devamı**

Yağma (Gasp)	Gazipaşa, İstasyon		Ertuğrulgazi, Gazipaşa	İsmetpaşa
Mala Zarar Verme	Ertuğrulgazi, Bahçelievler	Cumhuriyet, Gazipaşa	Gazipaşa, İsmetpaşa	Hürriyet, Bahçelievler
Banka veya Kredi Kartlarının Kötüye Kullanılması	Ertuğrulgazi, Gazipaşa	Hürriyet, İsmetpaşa	Gazipaşa, Ertuğrulgazi	İstasyon, İstiklal
Kasten ve Taksirle Adam Öldürme	Ertuğrulgazi, Bahçelievler	Hürriyet	Bahçelievler, Beşiktaş	Hürriyet
Kasten Yaralama	Ertuğrulgazi, İsmetpaşa	Bahçelievler, Gazipaşa	İsmetpaşa, Ertuğrulgazi	Gazipaşa, Hürriyet
Taksirle Yaralama	Ertuğrulgazi, Hürriyet	İsmetpaşa, Bahçelievler	Ertuğrulgazi, Bahçelievler	Hürriyet, Gazipaşa
Tehdit	Bahçelievler, İstiklal	Ertuğrulgazi, İsmetpaşa	Ertuğrulgazi, Hürriyet	İsmetpaşa, Osmangazi
Hakaret	Bahçelievler, Ertuğrulgazi	Osmangazi, Gazipaşa	Ertuğrulgazi, Bahçelievler	İsmetpaşa, Gazipaşa
İş Kazası	Bahçelievler, Ertuğrulgazi	Hürriyet, Gazipaşa	Pelitözü, Bahçelievler	Hürriyet, Ertuğrulgazi
Bulaşıcı Hastalıklara İlişkin Tedbirlere Aykırı Davranma			Hürriyet, Gazipaşa	İsmetpa, İstasyon
Trafik Güvenliğini Tehlikeye Sokma	Ertuğrulgazi, İstiklal	Bahçelievler, İsmetpa	Bahçelievler, Ertuğrulgazi	İsmetpa, İstiklal

**Kaynak:** (Emniyet Genel Müdürlüğü, 2017-2021)

## SONUÇ VE ÖNERİLER

### SONUÇ

Suç, tarih boyunca tüm toplumlarda var olan ve toplumsal yapının ayrılmaz bir parçasıdır. Suç toplumsal yapılarla bütünleşmiş ve her toplumda mutlaka bir biçimde yer alır. Suç, yalnızca bireysel bir davranış değil, toplumsal koşullar ve dinamiklerle şekillenen evrensel bir olgudur.

Günümüzde hem ulusal hem de bölgesel düzeyde suç sorunlarının çözülmesi ve suçu önlemeye yönelik etkin stratejilerin geliştirilmesi için bilgi ve analiz araçlarının kullanılması büyük önem taşımaktadır. Geçmişte suçlar, geleneksel polis yöntemleriyle çözülmeye çalışılırken, suç sayısının artması ve çeşitlenmesi, yalnızca bireysel bilgi ve becerilere dayalı emniyet hizmetlerinin yetersiz kalmasına yol açmış ve bu durum, teknolojiye olan ihtiyacı giderek arttırmıştır. Suç ve suçlularla mücadele, günümüz toplumlarının en öncelikli sorunlarından biri olmuştur. Teknolojik yenilikler bu mücadelenin daha etkin ve verimli bir şekilde gerçekleştirilmesine olanak tanımaktadır. Suç ve suçlularla mücadelede, kolluk kuvvetlerinin potansiyel suçlulara karşı sürekli olarak bir adım önde olması zorunludur.

Suçun dağılımında, mahallenin konumu ve sahip olduğu arazi kullanım özellikleri (MİS, sanayi, ticaret, eğitim, sağlık, sanayi gibi) önemli faktörler arasında yer almaktadır.

Suç türü, suçların dağılımı ve şehir içindeki arazi kullanım çeşitliliği arasında güçlü bir bağlantı bulunmaktadır. Kısacası, suçların mahallelere göre dağılımında, suçun türü, mekânın özellikleri ve çevresel koşullar önemli derecede belirleyici rol oynamaktadır.

Suçların yoğun olarak meydana geldiği ve çeşitli suç türlerinin bir arada görüldüğü bölgeler, genellikle nüfusun yoğun olduğu, kentin kilit ulaşım noktaları, yoğun yaya geçiş alanları ya da ticaretin merkezi bölgeler gibi alanlardır. Bu yerler, suç oranlarının yüksek olduğu ve suçların kümelendiği noktalar olarak 'sıcak noktalar' olarak tanımlanır.

Bu çalışmada, Bilecik şehrinde 2017-2021 yılları arasında gerçekleşen suçlarının mekânsal dağılımı, coğrafi bilgi sistemleri (CBS) kullanılarak harita üzerinde görselleştirilmiş ve analiz edilmiştir. Suçların her biri özel olarak ele alınarak, mekânla ilişkilendirilen sonuçlar ortaya konmuştur. Beş yıl boyunca toplanan verilerle, suçların mekân üzerindeki dağılımının yıllara göre nasıl değiştiği incelenmiş ve bu değişimlerin analiz edilmesi, kapsamlı bir değerlendirme yapılmasını mümkün kılmıştır. Bilecik şehir merkezinde suç türlerinin zamana ve mahallelere göre dağılımı incelenmiş, suçların yoğunlaştığı bölgeler

belirlenerek suç ile mekân arasındaki bağlantılar detaylandırılmıştır. Bu analizlerin sonucunda, suçları azaltmaya yönelik çözüm önerileri geliştirilmiş, mekânın daha iyi anlaşılmasına katkı sağlanmıştır. Ayrıca, kolluk kuvvetlerine suçları azaltmaya yönelik stratejiler geliştirmede yardımcı olacak bir kaynak sunulmuş ve suç coğrafyası üzerine literatüre katkı sağlayacak özgün bir çalışma ortaya konulmuştur.

Şehirdeki belirli bölgelerde suç oranlarının yüksek olması, o bölgelerdeki bazı dikkat çekici faktörlerden kaynaklanmaktadır. Bu bölgelerin, suçlular için sunduğu fırsatlar ve cazip unsurların incelenmesi, suç oranlarını etkileyen dinamikleri daha iyi anlamamıza yardımcı olabilir.

Suçların coğrafi olarak nasıl dağıldığını anlamada, arazi kullanım düzenlemeleri ve çevresel faktörler büyük rol oynamaktadır. Merkezi iş sahaları, yoğun nüfuslu alanlar, zengin yerleşim yerleri, alışveriş merkezleri ve sağlık hizmetlerinin yoğun olduğu bölgeler, suçların en fazla işlendiği yerler olarak öne çıkmaktadır. Bu yerler, suçlular için yüksek fırsatlar sunan alanlar olarak dikkat çekmektedir.

Çalışmada hazırlanan suç haritalarıyla, suçların şehirdeki yerel dağılımı ve suç türlerinin mahallelere göre farklılıkları ayrıntılı şekilde incelenmiştir. Arazi kullanım biçimlerinin, suç türlerinin ve oranlarının mahalleler arasında nasıl bir dağılım gösterdiğini etkileyen önemli bir faktör olduğu belirlenmiştir.

Mahallelerin demografik yapısı ve sahip olduğu arazi kullanımı (konut, ticaret alanları gibi), suçların hangi bölgelerde yoğunlaşacağını belirleyen temel faktörlerdir. Bu faktörlerin yanı sıra, suç türüne bağlı olarak suçların işlendiği saatlerin de farklılık göstermesi, suçların zaman içinde nasıl dağıldığını ve hangi saatlerde daha fazla meydana geldiğini gösterir.

Çalışmada meydana gelen hırsızlık türleri arasında ilk sırada evden hırsızlık suçu gelmektedir. Şehirdeki hırsızlık suçlarının mekânsal dağılımı, şehirdeki arazi kullanım biçimleri ve sosyo-ekonomik koşullarla doğrudan ilişkilidir. Ekonomik düzeyin yüksek olduğu mahalleler, hırsızlar için daha cazip hale gelirken, sosyo-ekonomik yapının zayıf olduğu ve komşuluk ilişkilerinin güçlü olduğu yerlerde suç oranları düşmektedir. Bilecik'te, Bahçelievler, İsmetpaşa ve Hürriyet mahallelerinde evden hırsızlık suçlarının daha yaygın olduğu tespit edilirken, Pelitözü, Orhangazi ve İstasyon mahallelerinde sosyo-ekonomik düzeyin düşük olması ve güçlü komşuluk ilişkilerinin bulunması, suç oranlarının daha az olmasına yol açmıştır.

Yüksek katlı binalarda yaşayan insanlar arasında zayıf komşuluk ilişkileri gelişebilir ve bu durum bireylerin çevrelerindeki evlere duyarsızlaşmalarına yol açabilir.. Bu da evden hırsızlık suçlarının artmasına zemin hazırlar. Bilecik'te, kat sayılarının fazla olduğu Bahçelievler, İsmetpaşa ve Hürriyet mahallelerinde, evden hırsızlık olaylarının sıklığının belirgin bir şekilde yüksek olduğu tespit edilmiştir.

Şehirdeki arazi kullanımı, suçların türünü ve oranını etkileyen bir faktördür. Ticaret fonksiyonlarının yoğun olduğu Gazipaşa ve İstiklal mahallelerinde iş yerinden hırsızlıkların fazla görülmesi, ticaretin suç oranlarını artıran bir faktör olduğunu ortaya koymaktadır. Ayrıca, suçların işlendiği zaman dilimi ile arazi kullanımı arasında da bir bağlantı vardır. Bilecik'te, işyerinden ve kurumdan hırsızlık suçları özellikle öğleden sonra saat 15.00 civarında artmaktadır, çünkü bu saatlerde nüfus hareketliliği artmakta ve suçlular için daha fazla fırsat oluşmaktadır.

Ekonomik açıdan gelişmiş bölgelerde artan araç sahipliği, oto hırsızlıklarının daha fazla gerçekleşmesine neden olmaktadır. Bu bağlamda, Ertuğrulgazi Mahallesi, otomobil hırsızlıklarının en sık görüldüğü yerlerden biri olarak tespit edilmiştir.

Otopark alanlarının sınırlı olduğu şehir merkezlerinde, araç sahiplerinin araçlarını daha az kalabalık yerlerde bırakma alışkanlığı, suçlular için cazip fırsatlar yaratmaktadır. Gazipaşa Mahallesi'ndeki yüksek suç oranları, bu park etme davranışlarının suçlular tarafından fırsat olarak değerlendirilmesinden kaynaklanmaktadır. Oto sanayi sitesinin yer aldığı Hürriyet Mahallesi ve ekonomik olarak gelişmiş olan Bahçelievler Mahallesi'nde otodan hırsızlıklarının sık işlendiği gözlemlenmiştir. Bu bölgelerde araçların değeri ve yoğunluğu, suçlular için cazip fırsatlar yaratmakta, dolayısıyla otodan hırsızlıkları daha yaygın hale gelmektedir.

Şehir yaşamının, özellikle iş ve ticaret hayatının yoğun olduğu bölgelerde dolandırıcılık suçları daha yaygın olarak görülmektedir. Bilecik'te, şehrindeki ticaret alanları ve yoğun iş merkezleri konumunda olan İstiklal ve Gazipaşa mahallelerinde, dolandırıcılık suçlarının işlendiği başlıca bölgeler olarak öne çıkmaktadır. Kenar kuşak mahallelerinde ise, daha güçlü sosyal bağlar ve tanıdık ilişkiler, bu tür suçların işlenmesini engellemektedir.

Bahçelievler, Ertuğrulgazi ve İsmetpaşa mahalleleri, Bilecik'teki en yüksek nüfusa sahip olan bölgeler olup, aynı zamanda suç oranlarının da en yoğun olduğu yerlerdir. Nüfus artışı ile suç oranları arasındaki pozitif ilişkiyi ortaya koymaktadır. Yüksek nüfus yoğunluğu, suçlular için daha fazla fırsat yaratmaktadır.

Ertuğrulgazi ve Hürriyet mahallelerinde, memur ve üniversite öğrencilerinin yoğun yaşaması, sürekli bir nüfus sirkülasyonu yaratmaktadır. Bu durum, mahalle sakinlerinin sosyal bağlarının zayıf olmasına ve birbirlerini tanımamalarına yol açmaktadır. Sosyal ilişkilerin zayıf olması, insanların çevrelerine karşı duyarsızlaşmasına neden olur, bu da suç oranlarının artmasına yol açar.

Bilecik şehrinde yapılan değerlendirmelere göre, bazı bölgelerin suç oranlarının yüksek olduğu ve "sıcak" bölgeler olarak belirginleştiği görülmektedir. Özellikle Ertuğrulgazi, Gazipaşa ve İsmetpaşa mahalleleri, çeşitli suç türlerinin yoğun şekilde yaşandığı yerler olarak dikkat çekmektedir. Bu mahallelerde suç oranlarının yüksek olmasının, bölgedeki sosyal, ekonomik ve çevresel faktörlerle yakından ilişkili olduğu söylenebilir.

Gazipaşa ve İstiklal mahalleleri, yoğun iş ve ticaret faaliyetlerinin yanı sıra hareketli bir nüfusa sahip olması nedeniyle dolandırıcılık, mala zarar verme, yağma, banka veya kredi kartlarının kötüye kullanılması, iş yerinden ve kurumdan hırsızlık ve açıktan hırsızlık suçlarının sıkça yaşandığı bölgelerdir.

Şehirdeki suç yoğunluğunun yüksek olduğu "sıcak noktalar"ın aksine, suç oranlarının ortalamanın altında olduğu veya hiç suçun yaşanmadığı bazı bölgelerde bulunmaktadır. Bu mahalleler kenar kuşakta bulunan sosyal ilişkilerin daha fazla gelişmiş olduğu İstasyon, Orhangazi, Osmangazi ve Pelitözü mahalleleridir. Bu alanlar, genellikle daha güvenli olarak kabul edilen ve suç faaliyetlerinin daha az görüldüğü yerlerdir.

Şehirdeki suç oranları, genellikle merkezden çevreye doğru bir eğilim sergilemektedir. Bu dağılım, şehirdeki güvenlik ihtiyaçlarını şekillendiren önemli bir faktördür. Suç oranlarının yüksek olmasında hem arazi kullanımı hem de sosyo-ekonomik koşulların belirleyici rolü vardır. Özellikle nüfus yoğunluğunun fazla olduğu yerleşim alanları, suçların daha kolay gerçekleşebileceği bölgeler olarak öne çıkmaktadır. Diğer yandan, ticaretin yoğun olduğu merkezî iş alanları da suçların daha fazla işlendiği yerler haline gelmektedir.

2020 yılında, COVID-19 salgını nedeniyle uygulanan sokağa çıkma yasakları suçun zamandaki dağılışı etkilemiş, evden hırsızlık, açıktan hırsızlık, otodan hırsızlık ve yağma (gasp) gibi suçların önceki yıllara göre daha az görülmesine sebep olmuştur.

COVID-19 salgını nedeniyle yeni bir suç türü "Bulaşıcı Hastalıklara İlişkin Tedbirlere Aykırı Davranma Suçu" ortaya çıkmış bu suç türü denetimlerin daha sıkı yapıldığı, kapama noktalarının oluşturulduğu çarşı konumundaki Gazipaşa Mahallesi ile Eskişehir-Sakarya arası

otoyolunun geçtiği ve şehirler arası otobüsler ile araçların üzerinde denetimlerin yapıldığı Osmangazi Mahallesinde ön plana çıkmıştır.

Şehrin gelişim yönü kuzey-güney doğrultusundadır. Güneydeki Ertuğrulgazi Mahallesi ile kuzeydeki Bahçelievler Mahallesi'nde yapılaşmanın hızlanmasıyla nüfus artışı devam etmektedir. Bu bölgelerde inşaat alanlarının fazla olması ve şehir merkezine uzaklık, daha tenha bölgelerde evden hırsızlık, açıktan hırsızlık, iş yerinden ve otodan hırsızlık gibi suçların artmasına neden olmuştur.

2020 yılında Şehir Hastanesinin açılmasıyla Pelitözü Mahallesi kentsel gelişim sürecine girmiş ve bu durum, bu mahallede 2019'dan itibaren suç oranlarında bir artışa yol açmıştır.

### **ÖNERİLER**

Suçların mekânsal dağılımındaki yıllık değişimlerin ortaya konması için yıllık verilerin kullanılması, detaylı analizlerin yapılmasını mümkün kılmıştır. Bu uzun yıllara ait veriler ile suçların mahallelerdeki gelişimi izlenebilir ve aynı zamanda yeni suç türlerinin görüldüğü bölgelerdeki değişiklikler tespit edilebilir. Bu tespitler doğrultusunda, etkili önlemler alınması sağlanabilir. Çok yıllık veriler, suç yoğunluğunun yüksek olduğu sıcak noktaların sürekliliğini inceleyerek, mekân ile zaman arasındaki bağlantının daha net bir şekilde kurulmasını sağlar. Zamanın geçişini anlamak açısından, uzun yıllara ait veriler önemli bir avantaj sağlar. Bu veriler, belirli bir mekânda suç olaylarının ne kadar sürdüğünü gösterme konusunda da etkilidir.

Suç haritaları, suçların periyodik durumlarını görselleştirme açısından büyük öneme sahiptir. Çok yıllık verilerle yapılan harita karşılaştırmaları, suçların zamansal değişimini gözler önüne serer. Bu sayede, suçun yoğunlaştığı bölgelerin mekânsal değişimi, haritalar aracılığıyla detaylı bir şekilde izlenebilir.

Coğrafya bilimi, suçların nerede ve ne zaman işlendiğini belirleyerek suç haritalarının hazırlanmasına olanak verir ve suçların bu belirli bölgelerde meydana gelmesinin nedenlerini açıklar. Bu çalışma, suçların yoğun olarak görüldüğü alanları tespit ederek, kaynakların doğru yer ve zamanda kullanılmasını sağlamak açısından faydalı olacaktır.

Suçun yoğun olduğu mahallelerde, potansiyel suçlulara yönelik önleyici tedbirlerin alınması, suçların önlenmesinde etkili olacaktır. Hırsızlık suçlarının çok fazla işlendiği MİS'de MOBESE kayıt sistemi kurarak, hırsızlık olaylarını ve suçluları caydırmak mümkün olacaktır.

Polis sorumluluk bölgesi, çalışmanın temel odak noktası olarak seçilmiş ve bu bölgedeki suçların dağılımı irdelenmiştir. Çalışma sonucunda elde edilen suç haritaları, ilgili kişilere hangi önlemlerin alınması gerektiği konusunda yol gösterici olmaktadır. Suçların yoğunlaştığı alanlar, aynı zamanda risk azaltıcı ve önleyici tedbirlerin en etkin şekilde nerelerde uygulanması gerektiğini belirlemek bakımından büyük önem taşımaktadır.

## KAYNAKÇA

- Akkaş, H. H., & Kaçanoğlu, E.** (2015). Evden Hırsızlık Olaylarının Önlenmesinde Komşuluk İlişkileri ve Sosyal Sermaye: Erzurum İli Örneği. *1st International Congress on Applied Sciences : Social Capital*, s. 22-35.
- Aksoy, H.** (2003). Suç Analizinde Haritalarının Kullanımı: Bursa Modeli. *1.Polis Bilişim Sempozyumu*, s. 363-366.
- Aliağaoğlu, A.** (2005). *Balıkesir Şehrinde Suçlar: Coğrafi Bir Yaklaşım*. Detay Yayıncılık.
- Aliağaoğlu, A., & Alaeddinoğlu, F.** (2005). Erzurum Şehrinde Mala Karşı İşlenen Suçlar: Coğrafi Bir Yaklaşım. *Polis Bilimleri Dergisi*, 17-42.
- Aliağaoğlu, A., & Çildam, S. Y.** (2016). Bandırma şehrinde suçlar (2006-2008): Coğrafi bir yaklaşım. *Balıkesir Üniversitesi Sosyal Bilimler Enstitüsü Dergisi*, 19-53.
- Aliağaoğlu, A., & Uzun, A.** (2008). *Tokat Şehrinde Mala Karşı İşlenen Suçlar (2006): Coğrafi Bir Yaklaşım*. (Yüksek Lisans Tezi). Balıkesir Üniversitesi Sosyal Bilimler Enstitüsü, Balıkesir.
- Andresen, M. A.** (2006). Crimen Measures and The Spatsal Analysis of Criminal Activity. *British Journal of Criminology*, 46(2), 258-285.
- Anselin, L., Cohen, J., Cook, D., Gorr, W., & Tita, G.** (2000). Spatial Analysis of Crimes. Measurement and Analysis of Crime and Justice. *U.S. Department of Justice, Office of Justice Programs*, Washington D.C., 213-263.
- Apaydın, C.** (2011). Taksirle Yaralama Suçu. *Ankara Barosu Dergisi*, 59-114.
- Appiahene-Gyamfi, J.** (2003). Urban crime trends and patterns in Ghana: The case of Accra. *Journal of Criminal Justice*. 31, 13–23.
- Başaran, E.** (2022). Türkiye’de suç coğrafyası araştırmaları: Bir literatür değerlendirmesi. *Uludağ Üniversitesi Fen-Edebiyat Fakültesi Sosyal Bilimler Dergisi*, 23(42), 625-667.
- Boyraz, Z., & Gülkıran, U.** (2014). Suç Analizlerine Coğrafi Bir Yaklaşım Örneği Beydağı (Malatya) Karakolu Etki Alanı . *Zeitschrift für die Welt der Türken*, 6(1), 61-86.
- Büyükgüçlü, A., & Ünlü, M.** (2017). Türkiye’de Suç Coğrafyası Kavramının Emniyet Teşkilatı Eğitimi Açısından Değerlendirilmesi. *Marmara Coğrafya Dergisi* (36), 26-32.

- Ceccato, V., Haining, R. ve Signoretta, P.** (2002). Exploring Offence Statistics in Stockholm City Using Spatial Analysis Tools. *Annals of Association of American Geographers*, 92(1), 29–51.
- Ceylan, H.** (2011). Türkiye'deki İş Kazalarının Genel Görünümü Ve Gelişmiş Ülkelerle Kıyaslanması. *International Journal of Engineering Research and Development*, 3(2), 18-24.
- Clarke, V. R.** (2002). *Thefts of and from Caars in Parcing Facilities*,. Problem-Oriented Guides for Police Series: www.cops.usdoj.gov. adresinden alındı
- Çalışkan , A., & Poyraz, T.** (2020). Malvarlığına Karşı İşlenen Suçların Faillerinin Sosyal Değişkenler Vasıtasıyla Profil Analizleri. *Güvenlik Bilimleri Dergisi*, 221-242.
- Çolak, S., & Seğmen, K. K.** (2024). Osmanlıda İbadethanelerde Gerçekleşen Hırsızlıklar ve Cezai Yaptırımlar -19. Yüzyılın Sonları ve 20. Yüzyılın Başları-. *ETÜT Dergisi*(8), 1-11.
- Demiç, M.** (2014). *Yağma Suçu (Çankaya)* (Yüksek Lisans Tezi). Sosyal Bilimler Enstitüsü Kamu Hukuku(Ceza Hukuku) Anabilim Dalı, Çankaya.
- Demirbaş, T.** (2005). *Kriminoloji (Geliştirilmiş 2. Baskı)*. Seçkin Yayınevi.
- Dikmen, A. U., Kına, M., Özkan, S., & İlhan, M. N.** (2020). COVID-19 Epidemiyolojisi: Pandemiden Ne Öğrendik. *Journal of Biotechnology and Strategic Health Research*, 29-36.
- Doğan, H. İ., & Sevinç, B.** (2011). Suç Teorileri Ve Şehir Güvenliği: Bitlis İliyle İlgili Genel Bir Değerlendirme. *Polis Bilimleri Dergisi*, 13(4), 31.
- Dolu, O.** (2009). Bir Fırsat Olarak Suç: Suçun Durumsal Belirleyiciler, Suçun Fırsatları ve Rutin Faaliyetler Teorisi. *Polis Bilimler Dergisi*, 11(2), 1-30.
- Dönmezer, S.** (1994). *Kriminoloji*. Beta Basım Yayım Dağıtım A.Ş.
- Durkheim, E.** (2003). *Sosyolojik Yöntemin Kuralları*. Bordo Siyah Yayınevi.
- Erdoğan, A., & Duzgun, S.** (2003). Mean ve Suç, Suç Haritalaması ve Diğer Analitik Yaklaşımlar. *Emniyet Genel Müdürlüğü Polis Dergisi*, 482-490.
- Ertan, B.** (2006). Kırık Pencere Teorisi Bağlamında Kentsel Yaşamda Suç ve Güvenlik. *Polis Bilimleri Dergisi*, 8(1), 1-24.
- Felson, M., & Cohen, E. L.** (1979). "Social Change and Crime Rate Trends: A Routine Activity Approach. *American Sociological Review*, 44(4), s. 508-608. 10 1, 2024 tarihinde <https://www.jstor.org/stable/2094589> adresinden alındı.

- Gürbüz, M., & Karabulut, M.** (2007). Adana Beş Ocak Polis Karakolu Sorumluluk Bölgesinde Çocuk Suçlarının Coğrafi Bilgi Sistemleri İle Haritalandırılması Ve Analizi. *Çukurova Üniversitesi Sosyal Bilimler Enstitüsü Dergisi*, 16(1), 331-346.
- Gürbüz, M., Karabulut, M., & Temir, Ö.** (2013). Kayseri’de Oto ve Otodan Hırsızlık Suçlarının CBS ile Haritalandırılması ve Analizi. *Kahramanmaraş Sütçü İmam Üniversitesi Sosyal Bilimler Dergisi*, 10(1), 23-47.
- Gökulu, G.**, (2011). Kent Güvenliği Kentleşme ve Suç İlişkisi. *Atatürk Üniversitesi İktisadi ve İdari Bilimler Dergisi*, 24(1), 209-226.
- Harries, K.** (1999). Mapping Crime: Principle and Practice. *U.S. Department of Justice Office of Justice Programs*, s. 3-6.
- İlhan, Ö. A.** (2019). *Bir Mekanın Sosyo Ekonomik Coğrafi Görünümünün Belirlenmesi: Bilecik Şehri Örneği* (Doktora Tezi). Bilecik Şeyh Edebali Üniversitesi Sosyal Bilimler Enstitüsü Coğrafya Anabilim Dalı, Bilecik.
- Karakas, E, Karadoğan, S., Arslan, H.**, (2003a)."CBS Ortamında Suç Haritalama Teknikleri", *1 Polis Bilisirn Sempozyumu*, s.123-134.
- Karakaş, E, Karadoğan, S, Arslan, H.**, (2003b). "Suç Araştırmalarında CBS Sistemiyle Oluşturulan Haritaların Önemi", *1 Polis Bilişim Sempozyumu*, s.358-362.
- Karakaş, E, Karadoğan, S, Arslan, H.**, (2004). "Suç Haritaları ve Bilgisayar Teknolojisi" *Pamukkale Üniversitesi Mühendislik Fakültesi Mühendislik Bilimleri Dergisi II. Bilgi Teknolojileri Kongresi Özel Sayısı*, s.37-42.
- Karakaş, E.** (2004). Elazığ Şehrinde Hırsızlık Suç Dağılışı ve Özellikleri. *Fırat Üniversitesi Sosyal Bilimler Dergisi*, 14(1), 19-39.
- Karakaş, E.** (2005). Uygulamalı Coğrafyada Suç Haritaları I: Veri Kaynakları. *Fırat Üniversitesi Sosyal Bilimler Dergisi*, 57-69.
- Karakaş, E.** (2006). Elazığ Şehrinde Suçların Dağılışı ve Özellikleri. *Doğu Coğrafya Dergisi*, 15-83.
- Karakaş, E.** (2013). Suç Mekan İlişkisi Açısından Elazığ Şehrinde Hırsızlık Suçları. *Nature Sciences*, 1-25.

- Karakaş, E., Arslan, H., & Karadoğan, S.** (2003). Suç Araştırmalarında CBS Sistemiyle Oluşturulan Haritaların Önemi. *1. Polis Bilişim Sempozyumu*, s.358-362.
- Karakaş, E. & Sarıtarla, İ. H.** (2022). Bilecik ili kırsalında suç olaylarının zaman ve mekâna göre dağılımı (2010-2019). *Uludağ Üniversitesi Fen-Edebiyat Fakültesi Sosyal Bilimler Dergisi*, 23(43), 743-784.
- Katoğlu, T.** (2012). Ceza Hukukunda Suçun Mağduru Kavramının Sınırları. *Ankara Üniversitesi Hukuk Fakültesi Dergisi*, 657-694.
- Kızmaz, Z.** (2004). Öğrenim Düzeyi ve Suç: Suç Okul İlişkisi Üzerine Sosyolojik Bir Araştırma. *Fırat Üniversitesi Sosyoloji Bilimler Dergisi*, 14(2), 291-319.
- Lafave, W. R., & Scott, A. W.** (1986). *Substantive Criminal Law*. Minnesota, St. Paul: West Publishing Company.
- Michael, J., & Adler, M.** (1933). *Crime, law and social science*. Harcourt: Brace.
- Nagle, G.** (1995). Urban Crime: A Geographical Appraisal. *Geographical Magazine*, Vol. 67, Issue 3.
- Herbert, D.T.** (1976). The Study of Delinquency Areas: A Social Geographical Approach. *Transactions of the Institute of British Geographers, New Series*, Vol. 1, No. 4, s. 472–492.
- Herbert, D. T. ve Hyde, S. W.** (1985). Environmental Criminology: Testing Some Area Hypothesis. *Transactions of the Institute of British Geographers, New Series*, Vol. 10, No. 3, s. 259–274.
- Örçen, Y.** (2004). Savunulabilir Mekan Teorisi- Uygulama Çalışması. *Savunma Bilimleri Dergisi*, 3(2), 114.
- Özçağlar, A.** (2006). *Coğrafyaya Giriş*. Hilmi Usta Matbaacılık.
- Polat, C., Eren, H., & Erbakıcı, F.** (2016). Hırsızlık Suçunu Etkileyen Faktörlerin Değerlendirilmesi ve Geleceğe Yönelik Yaklaşımlar. *Güvenlik Bilimleri Dergisi*, 2(1), 1-34.
- Roncek, W. D.** (1981). Dangerous Places: Crime and Residential Environment. *The Encyclopedia of Crime and Punishment*, 60, s. 74-96.
- Sargın, S.** (2005). *Üniversitelerin Şehirleşmeye Etkileri Isparta Örneği*. Fakülte Kitapevi.
- Sarıtarla, İ.H., & Karakaş, E.** (2016). Bilecik Kırsalında Zamana Göre Değişen Suçlara Coğrafi Bir Bakış: Hırsızlık. *Nature Sciences*, 11(2), 1-13.

**Seyhan, K.** (2002). *Polislik ve Suçun Önlenmesi, Türkiye de Devlet Toplum ve Polis*. Seçkin Yayınları.

**Soyaslan, D.** (1998). *Kriminoloji (Suç ve Ceza Bilimleri)*. Ankara Üniversitesi Hukuk Fakültesi Yayınları.

**T.C. Adalet Bakanlığı** (2024). [Erişim:26.03.2024, <https://magdurbilgi.adalet.gov.tr/314/Kasten-oldurme---Cinayet>]

**T.C. Cumhurbaşkanlığı Mevzuat Bilgi Sistemi** (2004). [Erişim:19.12.2024, <https://www.mevzuat.gov.tr/mevzuat?MevzuatNo=5237&MevzuatTur=1&MevzuatTertip=5>]

**T.C. Sanayi ve Teknoloji Bakanlığı** (2024). [Erişim:03.02.2025, <https://www.sanayi.gov.tr/merkez-birimi/b94224510b7b/sege>]

**T.C. Adalet Bakanlığı** (2024). [Erişim:07.01.2025, <https://magdurbilgi.adalet.gov.tr/298/Suc-Nedir>]

**T.C. Adalet Bakanlığı** (2024). [Erişim:02.07.2023, <https://magdurbilgi.adalet.gov.tr/311/Dolandiricilik>]

**Taflan, O.** (2022). *Suç Coğrafyası Açısından Nilüfer (Bursa)* (Yüksek Lisans Tezi). Udağ Üniversitesi Sosyal Bilimler Enstitüsü Coğrafya Anabilim Dalı. Bursa.

**Taş, B., & Akça, F.** (2015). Coğrafi bakış açısıyla ödemiş şehirde kişiye karşı işlenen suçlar. *Türk Coğrafya Dergisi* (64), 61-68.

**Uğur, A., & Aliğaoglu, A.** (2019). *Şehir Coğrafyası*. Nobel Yayınevi.

**Wyant, B. R.** (2015). Geography and crime. W. Blackwell, & W. G. Jennings (Dü.), *The Encyclopedia of Crime and Punishment*, s. 1-5.

**Yılmaz, A., & Günay Ergün, S.** (2005). Şehir Güvenliğ Coğrafya ve CBS (Samsun Örneği). *Ege Coğrafi Bilgi Sistemleri Sempozyumu*, s. 323-331.

**Yıltrık, M. L.** (2010). *Balıkesir İli Kırsalında Kişilere ve Mal Varlığına Karşı İşlenen Suçlar (2004-2008) . Coğrafi Bir Yaklaşım* (Yüksek Lisans Tezi). Balıkesir Üniversitesi Sosyal Bilimler Enstitüsü Coğrafya Anabilim Dalı, Balıkesir.

**Yuen, B.** (2004). Safety and Dwelling in Singapur. *Cities*, 21, s. 19-28.

**Zafer, H., Centel, N., & Çakmut, Ö.** (2007). *Kişilere Karşı İşlenen Suçlar* (Cilt 1). Beta Basım Yayım.

